



UBICACIÓN GEOGRÁFICA

Provincia: (18) CORRIENTES

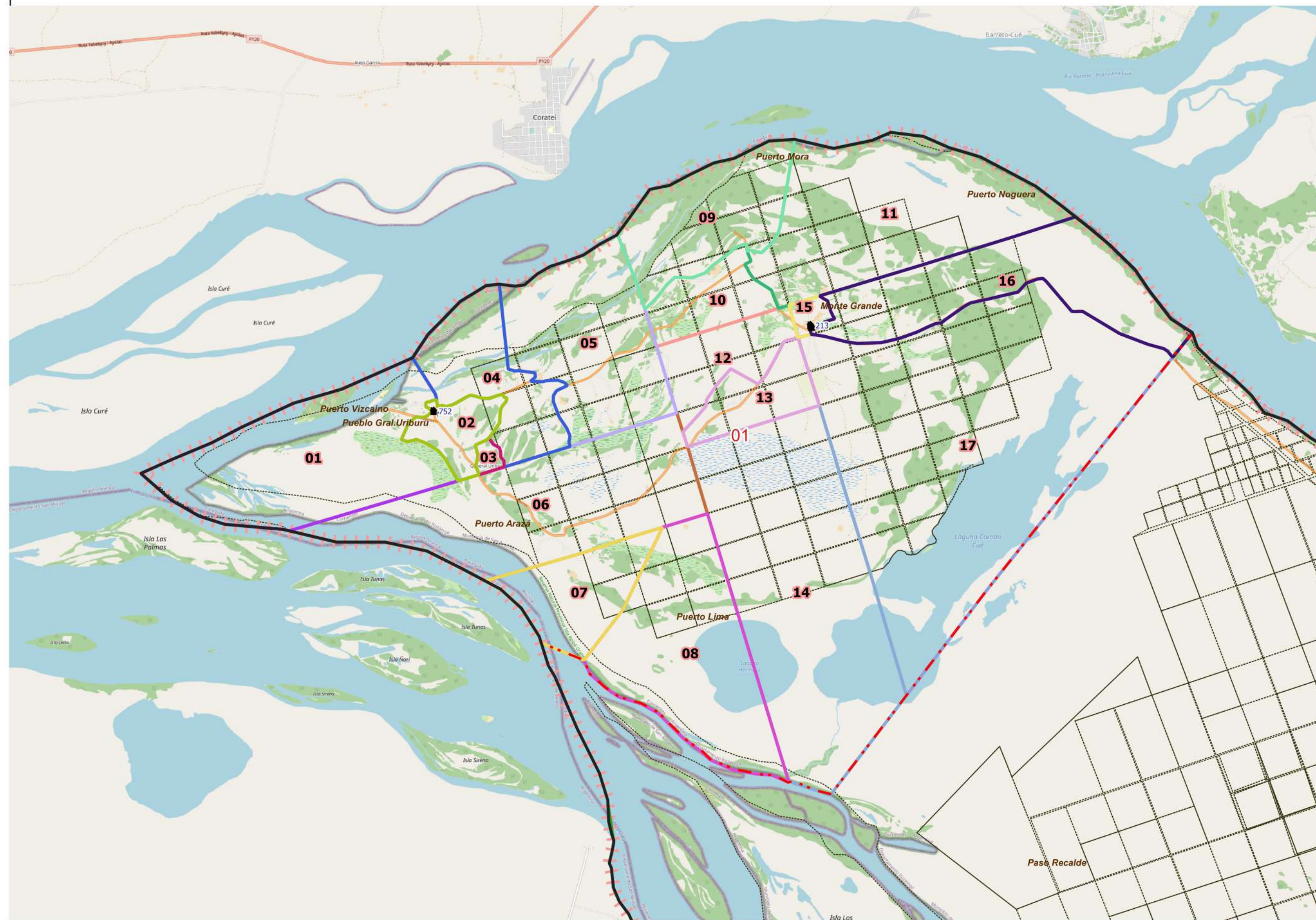
Depto: (084) ITUZAINGÓ

Fracción: 01

Radio: 01

LEYENDA

- Límite de Departamento
- Envolverte de Localidades (NO CENSAR Dentro)
- Límite de Municipios
- Parcelas Catastrales
- Parajes: Nombre
- Localidades: Nombres
- Escuelas: N°
- Viviendas Colectivas (RELEVAR)
- Red Vial
- Pavimento
- Ripio
- Suelo Seleccionado
- Tierra
- Imagen de Fondo:
OSM Standard / Google Satélite



DESCRIPCIÓN

segmentos

01	04	07	10	13	16
02	05	08	11	14	17
03	06	09	12	15	

Escala 1:68600
POSGAR94 / Faja 6 - EPSG:22186

Fuente: DPE - INDEC
Elaborado por: DPE - INDEC
Coordinación del Sistema
Geoestadístico
Fecha de Elaboración: 2022



UBICACIÓN GEOGRÁFICA

Provincia: (18) CORRIENTES

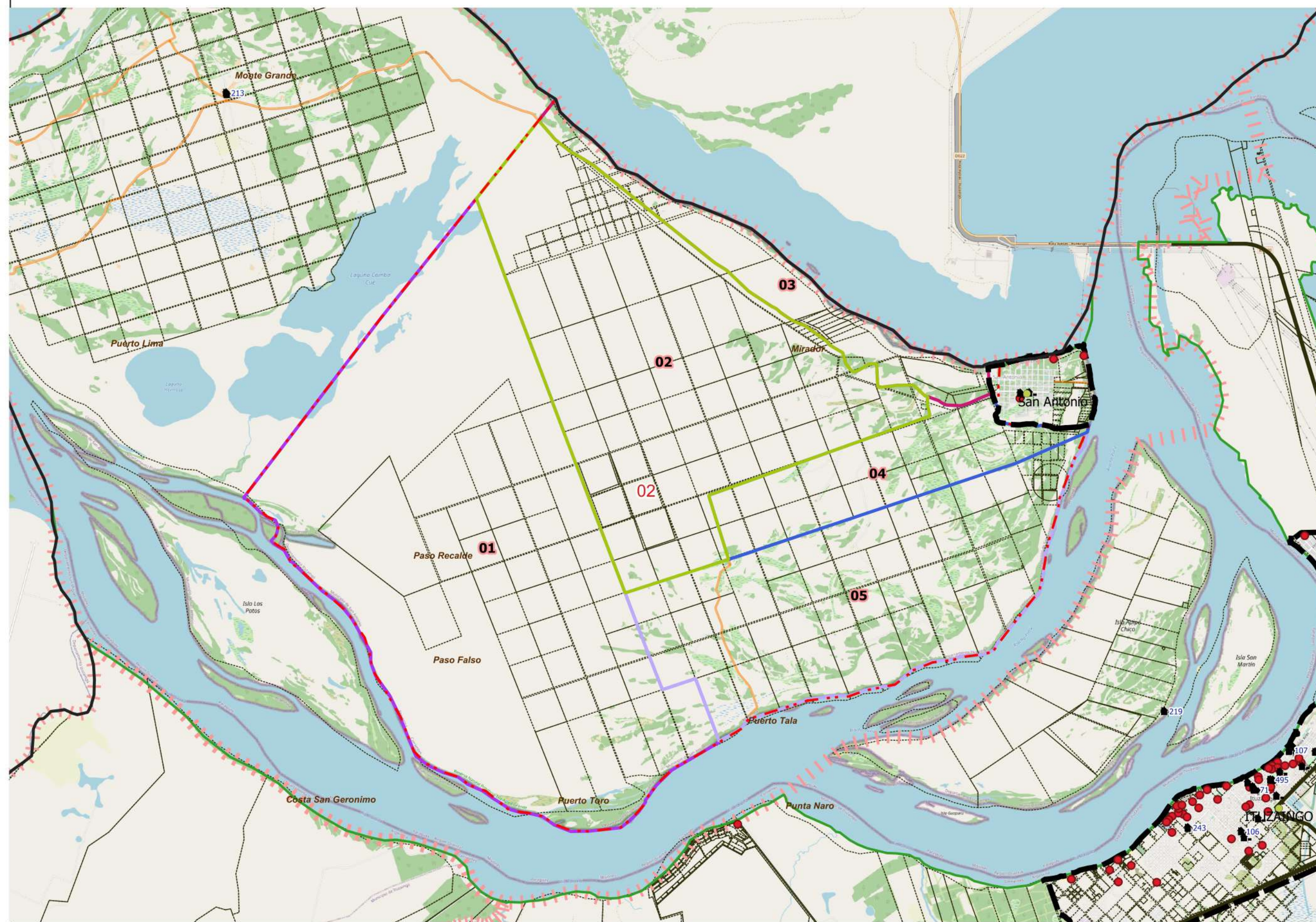
Depto: (084) ITUZAINGÓ

Fracción: 01

Radio: 02

LEYENDA

- Límite de Departamento
 - Envoltorio de Localidades (NO CENSAR Dentro)
 - Límite de Municipios
 - Parcelas Catastrales
 - Parajes: Nombre
 - Localidades: Nombres
 - Escuelas: N°
 - Viviendas Colectivas (RELEVAR)
 - Red Vial
 - Pavimento
 - Ripio
 - Suelo Seleccionado
 - Tierra
- Imagen de Fondo:
OSM Standard / Google Satélite



DESCRIPCIÓN

segmentos

- 01
- 02
- 03
- 04
- 05

Escala 1:79500
POSGAR94 / Faja 6 - EPSG:22186

Fuente: DPE - INDEC
Elaborado por: DPE - INDEC
Coordinación del Sistema
Geoestadístico
Fecha de Elaboración: 2022



UBICACIÓN GEOGRÁFICA

Provincia: (18) CORRIENTES

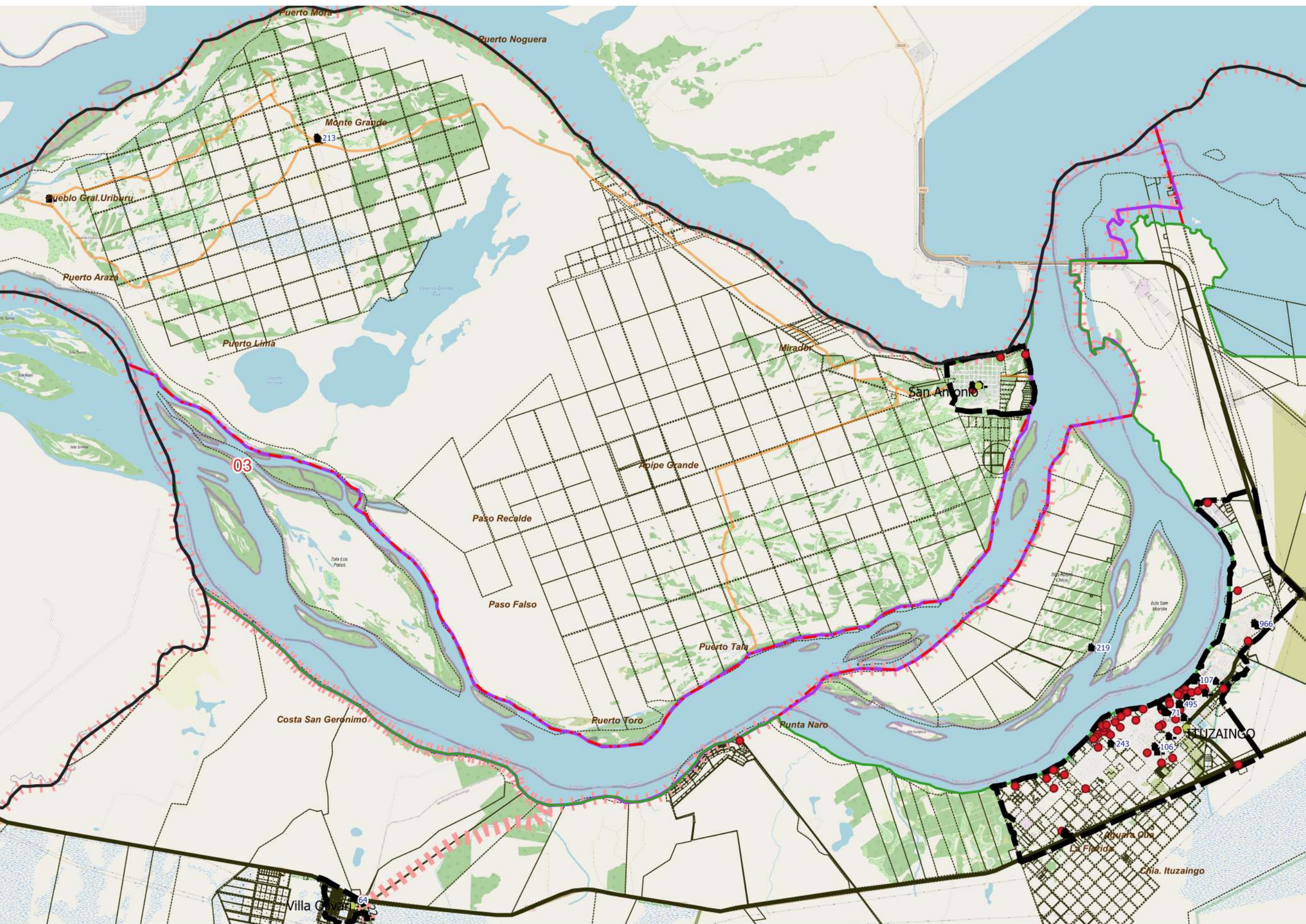
Depto: (084) ITUZAINGÓ

Fracción: 01

Radio: 03

LEYENDA

- Límite de Departamento
 - Envolverte de Localidades (NO CENSAR Dentro)
 - Límite de Municipios
 - Parcelas Catastrales
 - Parajes: Nombre
 - Localidades: Nombres
 - Escuelas: N°
 - Viviendas Colectivas (RELEVAR)
 - Red Vial
 - Pavimento
 - Ripio
 - Suelo Seleccionado
 - Tierra
- Imagen de Fondo:
OSM Standard / Google Satélite



DESCRIPCIÓN
segmentos 01

Escala 1:96900
POSGAR94 / Faja 6 - EPSG:22186

Fuente: DPE - INDEC
Elaborado por: DPE - INDEC
Coordinación del Sistema
Geoestadístico
Fecha de Elaboración: 2022



UBICACIÓN GEOGRÁFICA

Provincia: (18) CORRIENTES

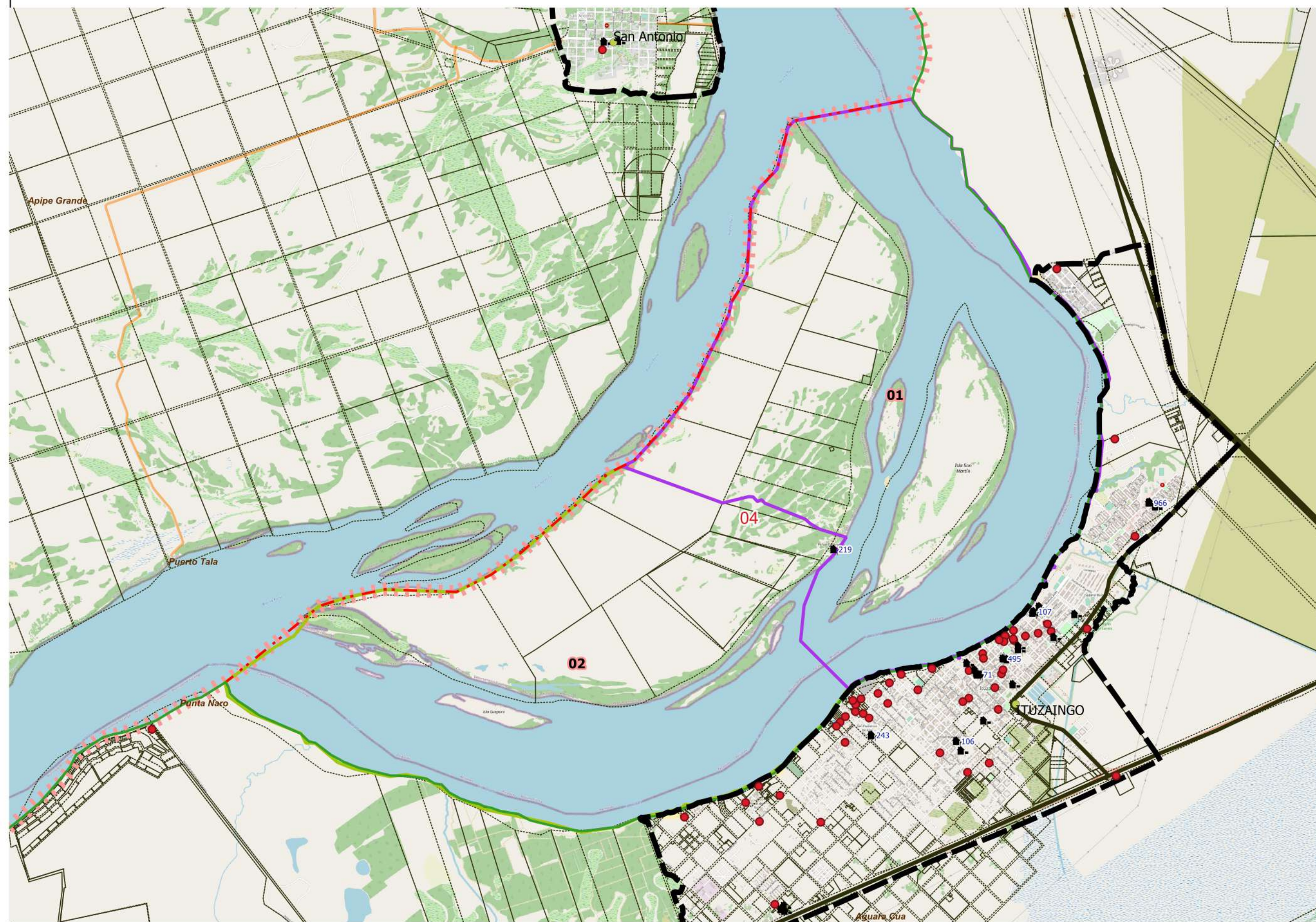
Depto: (084) ITUZAINGÓ

Fracción: 01

Radio: 04

LEYENDA

- Límite de Departamento
- Envoltorio de Localidades (NO CENSAR Dentro)
- Límite de Municipios
- Parcelas Catastrales
- Parajes: Nombre
- Localidades: Nombres
- Escuelas: N°
- Viviendas Colectivas (RELEVAR)
- Red Vial
- Pavimento
- Ripio
- Suelo Seleccionado
- Tierra
- Imagen de Fondo:
OSM Standard / Google Satélite



DESCRIPCIÓN

segmentos

01

02

Escala 1:49800
POSGAR94 / Faja 6 - EPSG:22186

Fuente: DPE - INDEC
Elaborado por: DPE - INDEC
Coordinación del Sistema
Geoestadístico
Fecha de Elaboración: 2022



UBICACIÓN GEOGRÁFICA

Provincia: (18) CORRIENTES

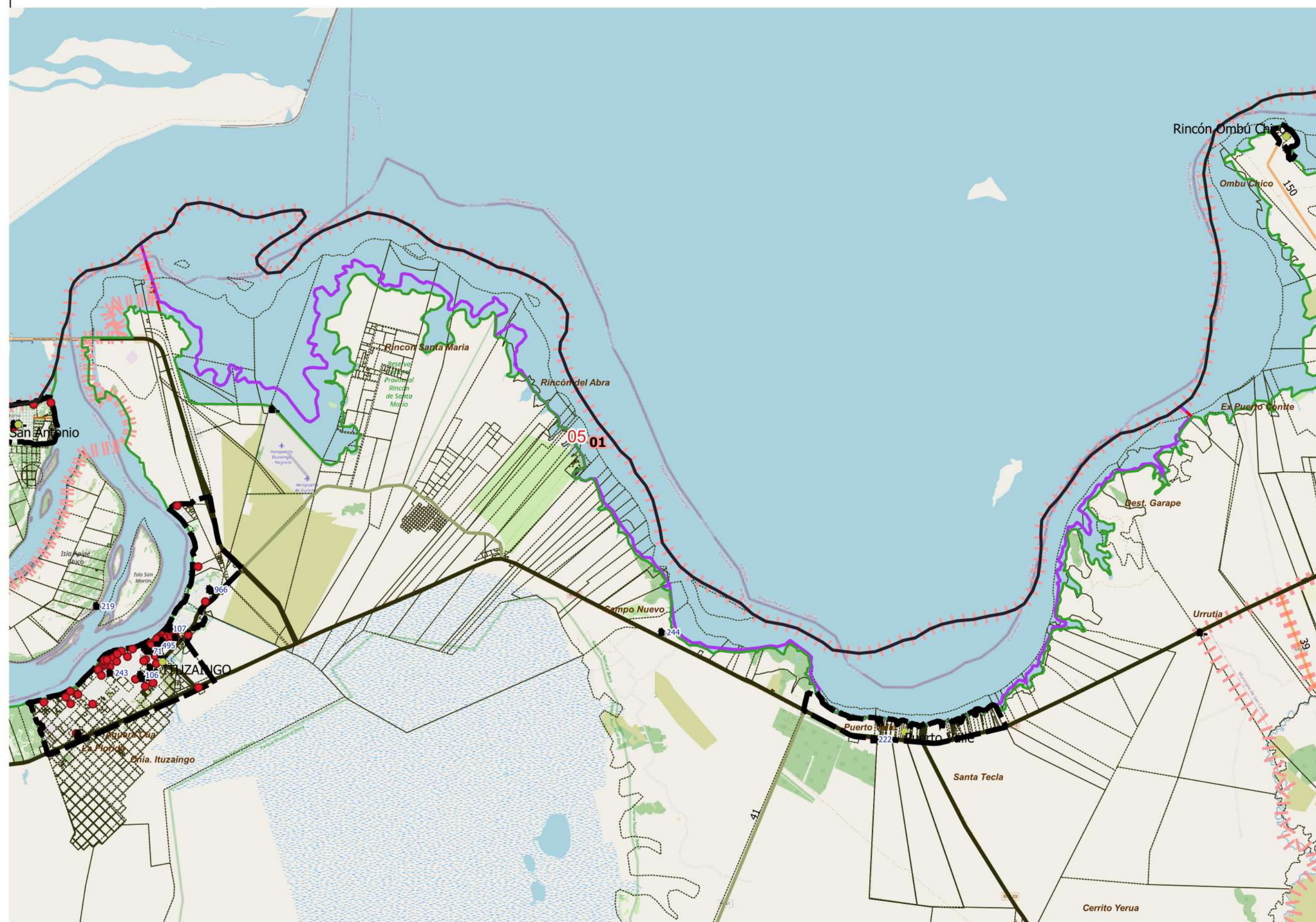
Depto: (084) ITUZAINGÓ

Fracción: 01

Radio: 05

LEYENDA

- Límite de Departamento
- Envoltorio de Localidades (NO CENSAR Dentro)
- Límite de Municipios
- Parcelas Catastrales
- Parajes: Nombre
- Localidades: Nombres
- Escuelas: N°
- Viviendas Colectivas (RELEVAR)
- Red Vial
- Pavimento
- Ripio
- Suelo Seleccionado
- Tierra
- Imagen de Fondo:
OSM Standard / Google Satélite



DESCRIPCIÓN
segmentos 01

Escala 1:138900
POSGAR94 / Faja 6 - EPSG:22186
Fuente: DPE - INDEC
Elaborado por: DPE - INDEC
Coordinación del Sistema
Geoestadístico
Fecha de Elaboración: 2022



UBICACIÓN GEOGRÁFICA

Provincia: (18) CORRIENTES

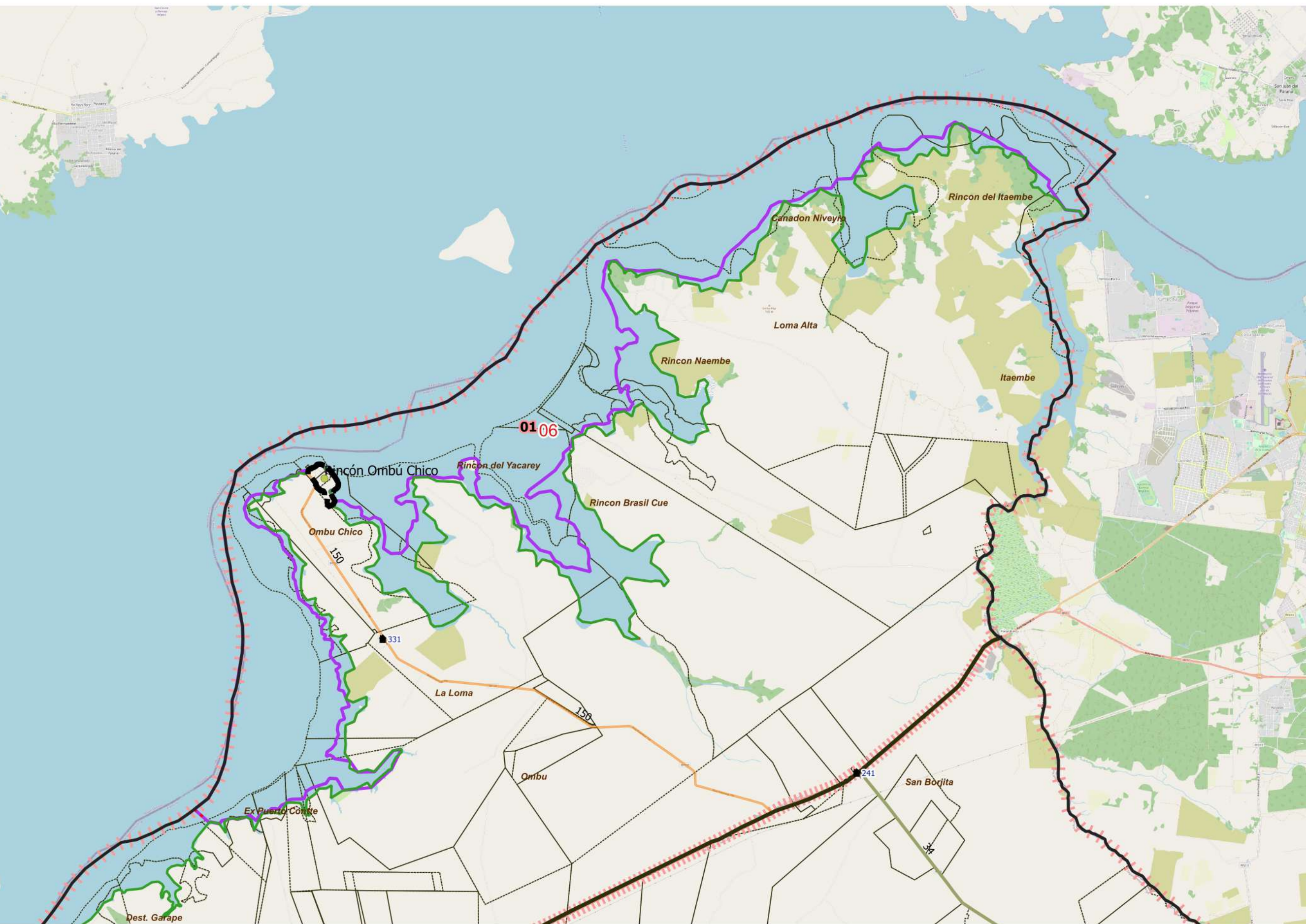
Depto: (084) ITUZAINGÓ

Fracción: 01

Radio: 06

LEYENDA

- Límite de Departamento
- Envolverte de Localidades (NO CENSAR Dentro)
- Límite de Municipios
- Parcelas Catastrales
- Parajes: Nombre
- Localidades: Nombres
- Escuelas: N°
- Viviendas Colectivas (RELEVAR)
- Red Vial
- Pavimento
- Ripio
- Suelo Seleccionado
- Tierra
- Imagen de Fondo:
OSM Standard / Google Satélite



DESCRIPCIÓN

segmentos 01

Escala 1:113700
POSGAR94 / Faja 6 - EPSG:22186

Fuente: DPE - INDEC
Elaborado por: DPE - INDEC
Coordinación del Sistema
Geoestadístico
Fecha de Elaboración: 2022



UBICACIÓN GEOGRÁFICA

Provincia: (18) CORRIENTES

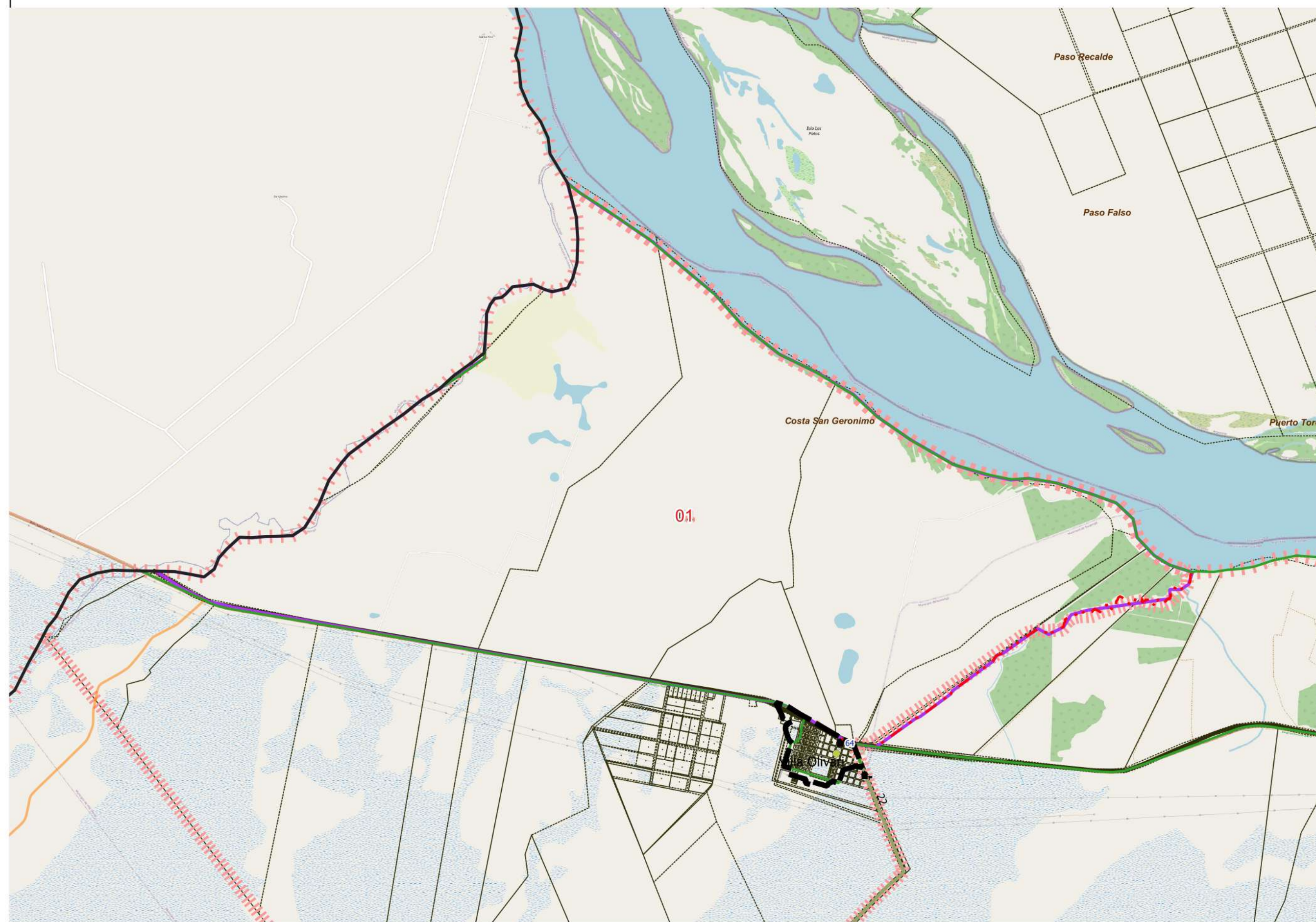
Depto: (084) ITUZAINGÓ

Fracción: 02

Radio: 01

LEYENDA

-  Límite de Departamento
 -  Envolverte de Localidades (NO CENSAR Dentro)
 -  Límite de Municipios
 -  Parcelas Catastrales
 - Parajes: Nombre
 -  Localidades: Nombres
 -  Escuelas: N°
 -  Viviendas Colectivas (RELEVAR)
 - Red Vial
 -  Pavimento
 -  Ripio
 -  Suelo Seleccionado
 -  Tierra
- Imagen de Fondo:
OSM Standard / Google Satélite



DESCRIPCIÓN

segmentos  01

Escala 1:53300
POSGAR94 / Faja 6 - EPSG:22186

Fuente: DPE - INDEC
Elaborado por: DPE - INDEC
Coordinación del Sistema
Geoestadístico
Fecha de Elaboración: 2022



UBICACIÓN GEOGRÁFICA

Provincia: (18) CORRIENTES

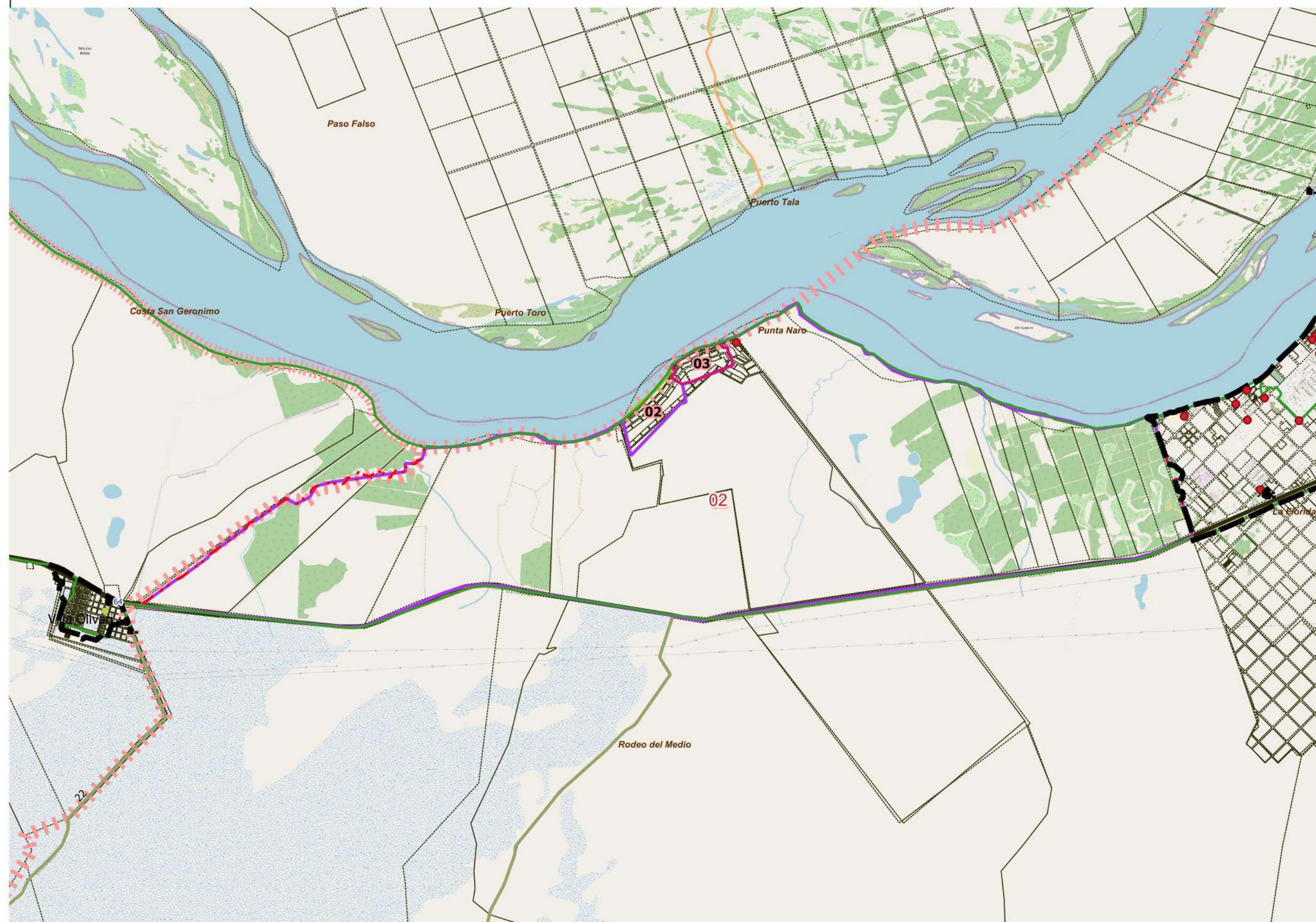
Depto: (084) ITUZAINGÓ

Fracción: 02

Radio: 02

LEYENDA

- Límite de Departamento
 - Envolverte de Localidades (NO CENSAR Dentro)
 - Límite de Municipios
 - Parcelas Catastrales
 - Parajes: Nombre
 - Localidades: Nombres
 - Escuelas: N°
 - Viviendas Colectivas (RELEVAR)
 - Red Vial
 - Pavimento
 - Ripio
 - Suelo Seleccionado
 - Tierra
- Imagen de Fondo:
OSM Standard / Google Satélite



DESCRIPCIÓN

segmentos

01

02

03

Escala 1:59200
POSGAR94 / Faja 6 - EPSG:22186

Fuente: DPE - INDEC
Elaborado por: DPE - INDEC
Coordinación del Sistema
Geoestadístico
Fecha de Elaboración: 2022



UBICACIÓN GEOGRÁFICA

Provincia: (18) CORRIENTES

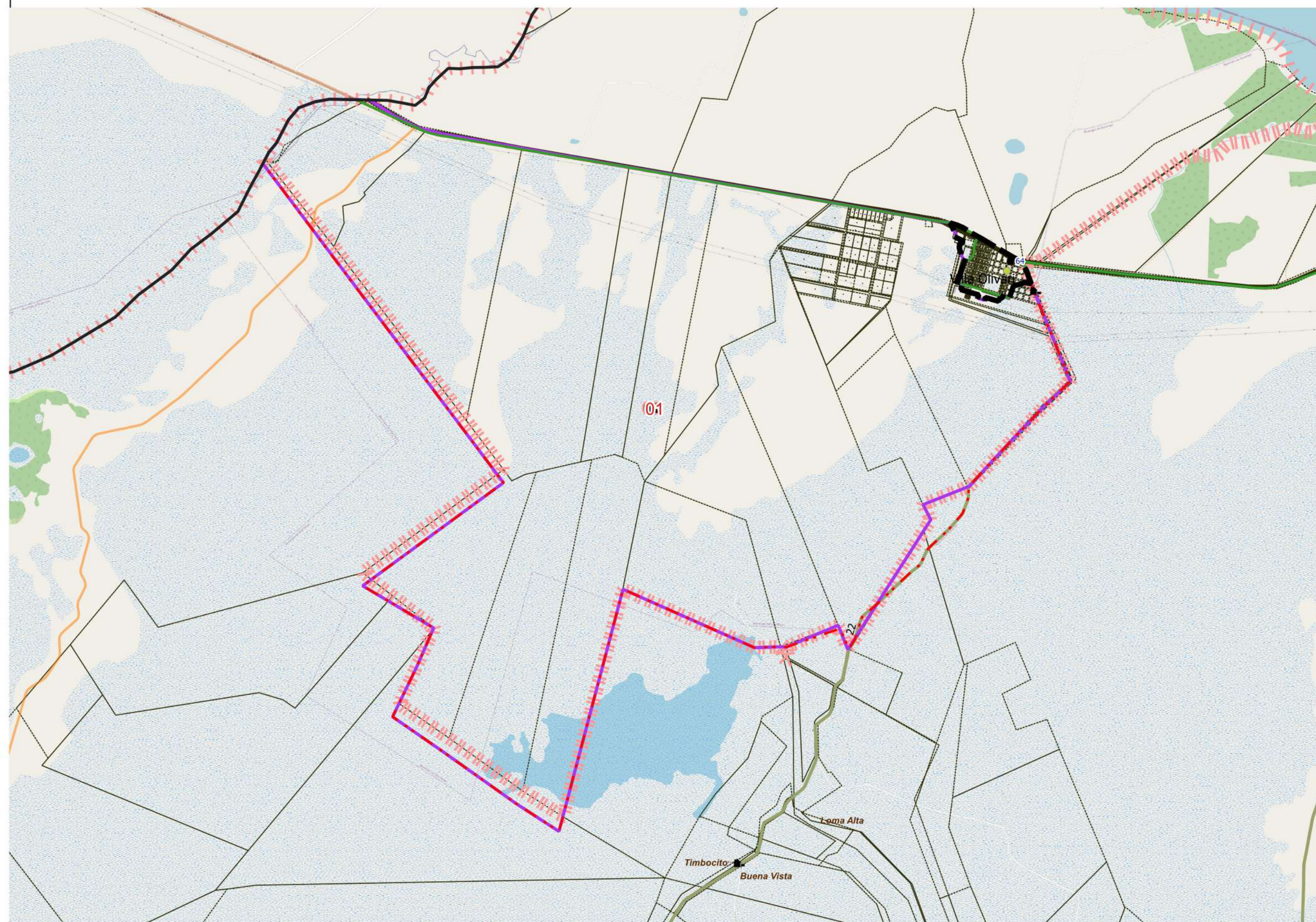
Depto: (084) ITUZAINGÓ

Fracción: 03

Radio: 01

LEYENDA

- Límite de Departamento
- Envoltura de Localidades (NO CENSAR Dentro)
- Límite de Municipios
- Parcelas Catastrales
- Parajes: Nombre
- Localidades: Nombres
- Escuelas: N°
- Viviendas Colectivas (RELEVAR)
- Red Vial
- Pavimento
- Ripio
- Suelo Seleccionado
- Tierra
- Imagen de Fondo:
OSM Standard / Google Satélite

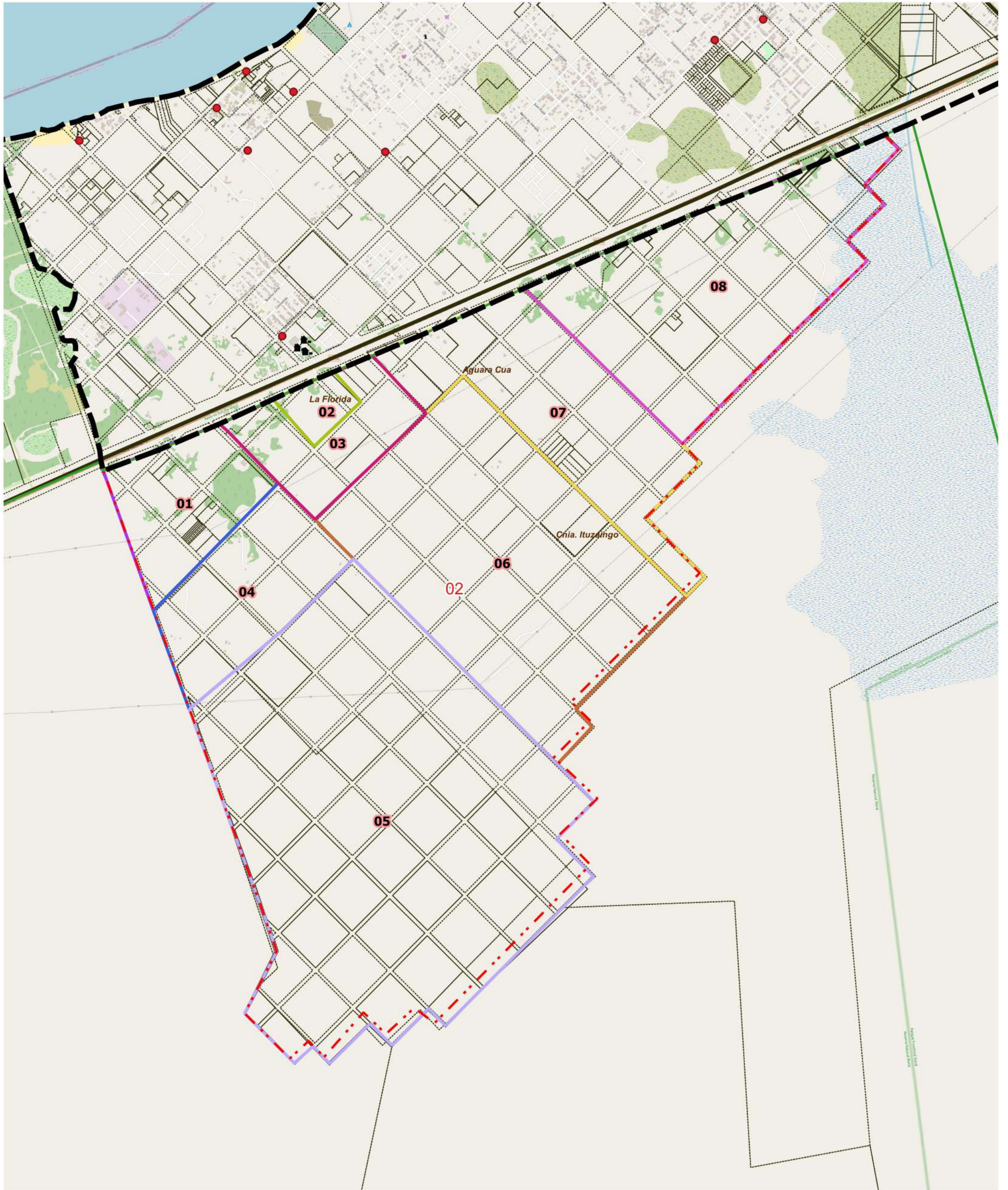


DESCRIPCIÓN

segmentos 01

Escala 1:56900
POSGAR94 / Faja 6 - EPSG:22186

Fuente: DPE - INDEC
Elaborado por: DPE - INDEC
Coordinación del Sistema
Geoestadístico
Fecha de Elaboración: 2022

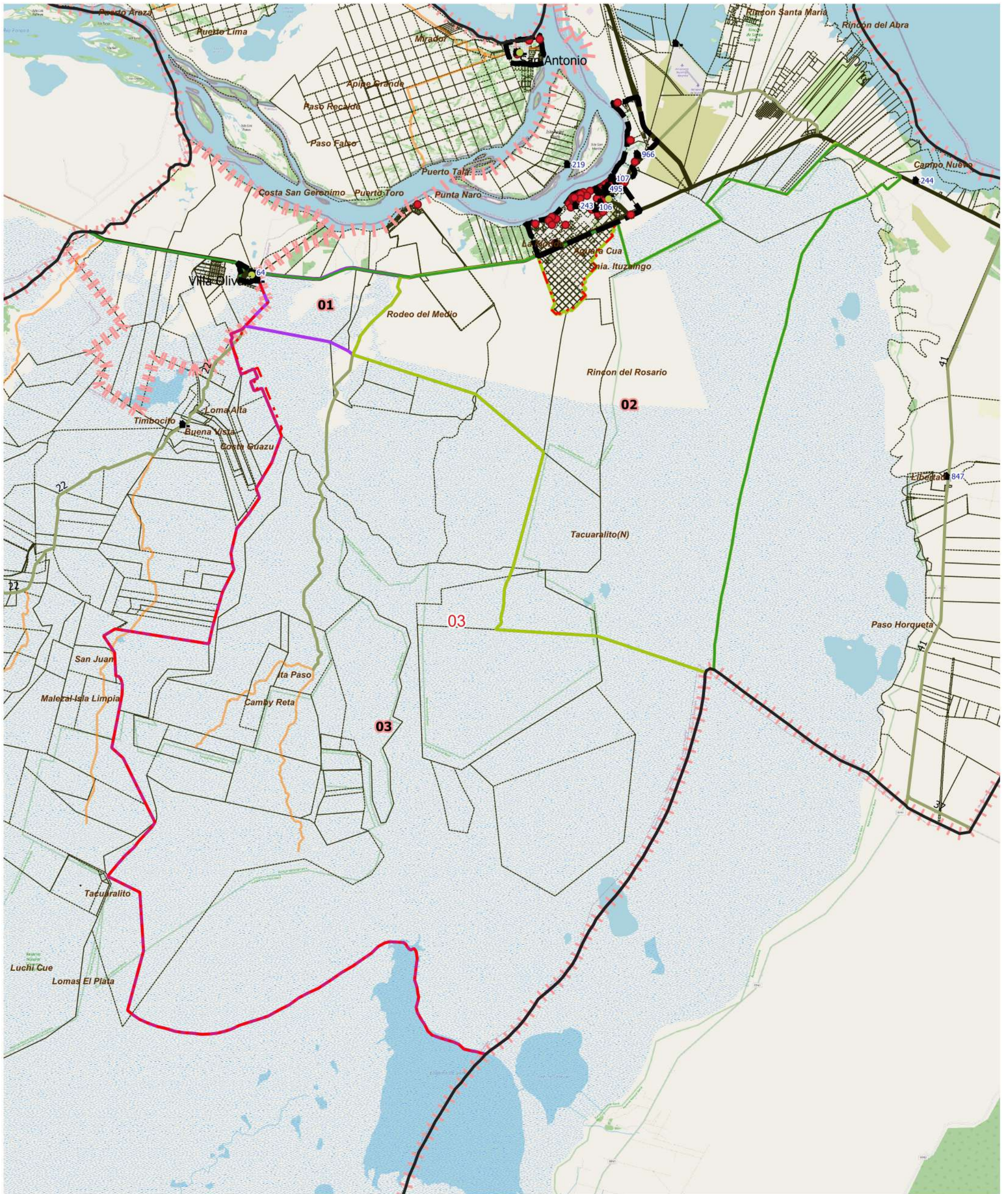










LEYENDA	Límite de Fracción	Envolvere de Localidades (NO CENSAR Dentro)	Localidades: Nombre	Escuelas: N°	Red Vial Pavimento	Red Vial Suelo Seleccionado	Límite de Municipio	Imagen Fondo: OSM Standard / Google Satélite
	Límite de Radio	Localidades: Nombre	Viviendas Colectivas	Red Vial Ripio	Red Vial Tierra	Parcelas Catastrales		

DESCRIPCIÓN

segmentos

01	03	05	06	07	08
02	04				



LEYENDA		Red Vial		Red Vial		Límite de Municipio		Imagen Fondo: OSM Standard / Google Satélite
	Límite de Fracción		Pavimento		Suelo Seleccionado		Límite de Municipio	
	Límite de Radio		Ripio		Tierra		Parcelas Catastrales	
	Envoltorio de Localidades (NO CENSAR Dentro)		Escuelas: N°		Viviendas Colectivas			
	Localidades: Nombre							

DESCRIPCIÓN

segmentos

 01

 02

 03



UBICACIÓN GEOGRÁFICA

Provincia: (18) CORRIENTES

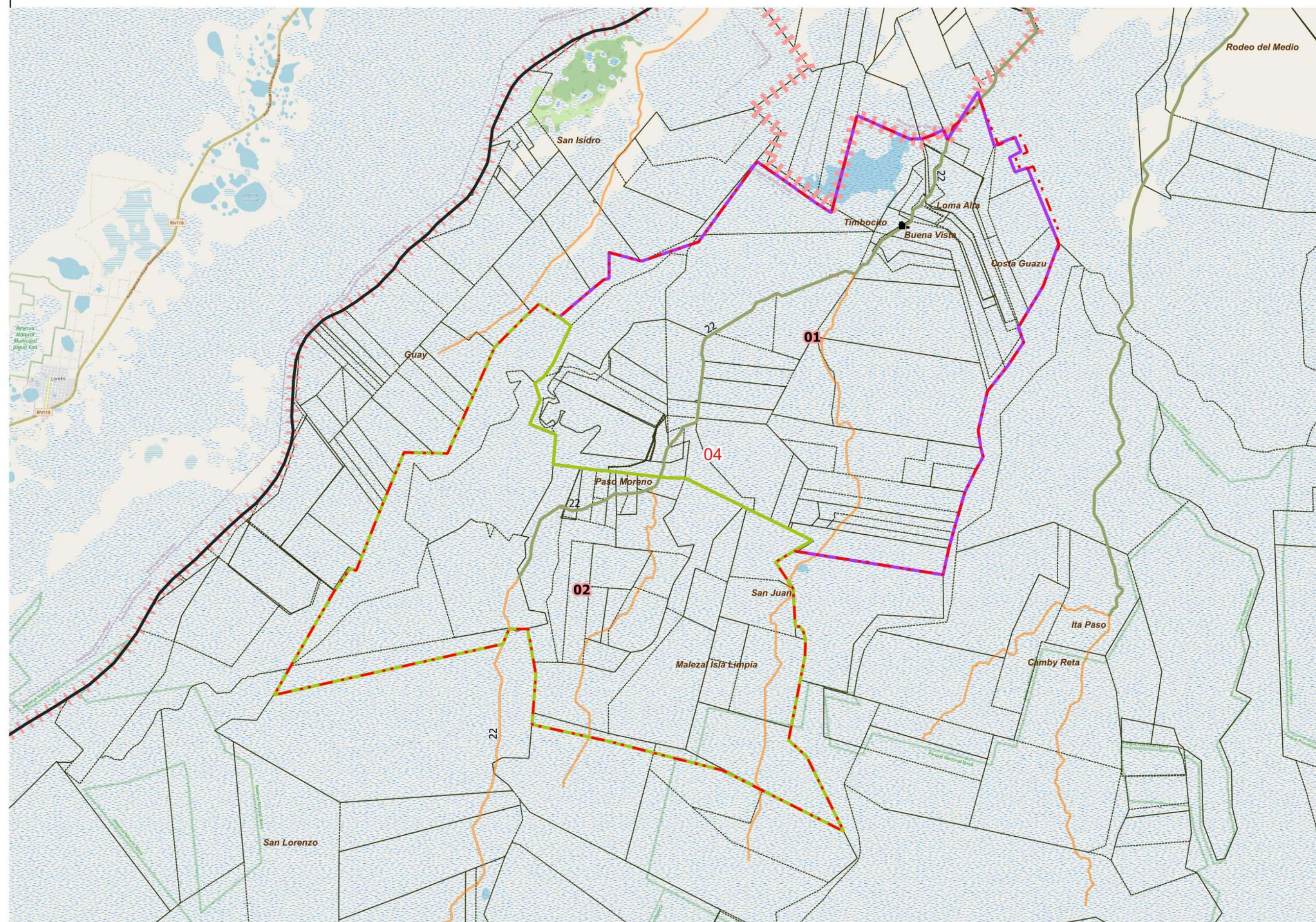
Depto: (084) ITUZAINGÓ

Fracción: 03

Radio: 04

LEYENDA

- Límite de Departamento
- Envoltorio de Localidades (NO CENSAR Dentro)
- Límite de Municipios
- Parcelas Catastrales
- Parajes: Nombre
- Localidades: Nombres
- Escuelas: N°
- Viviendas Colectivas (RELEVAR)
- Red Vial
- Pavimento
- Ripio
- Suelo Seleccionado
- Tierra
- Imagen de Fondo:
OSM Standard / Google Satélite



DESCRIPCIÓN

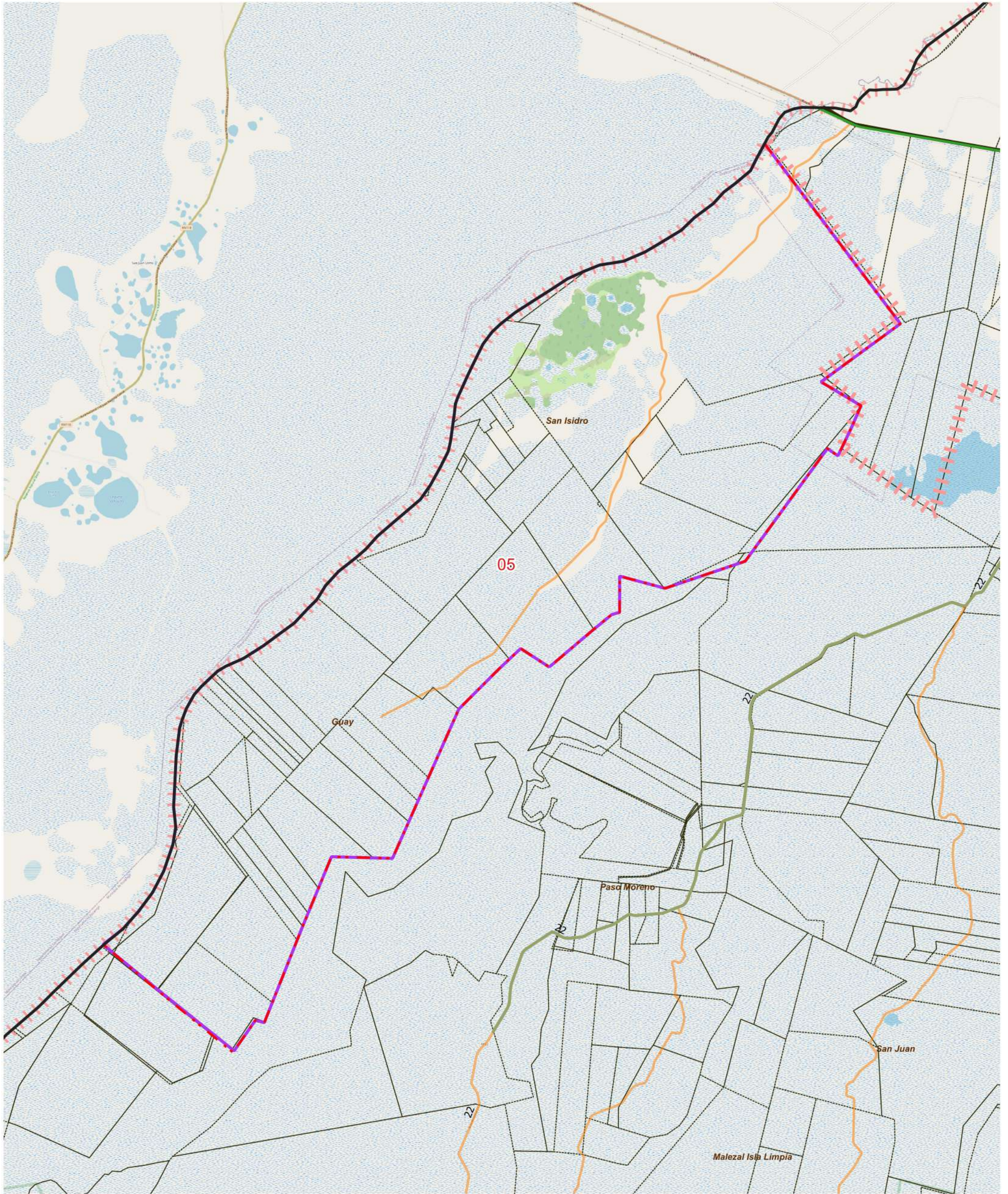
segmentos

01

02

Escala 1:141600
POSGAR94 / Faja 6 - EPSG:22186

Fuente: DPE - INDEC
Elaborado por: DPE - INDEC
Coordinación del Sistema
Geoestadístico
Fecha de Elaboración: 2022



LEYENDA		Red Vial		Red Vial		Límite de Municipio	
	Límite de Fracción		Pavimento		Suelo Seleccionado		Límite de Municipio
	Límite de Radio		Ripio		Tierra		Parcelas Catastrales
	Envoltorio de Localidades (NO CENSAR Dentro)		Escuelas: N°		Viviendas Colectivas		Localidades: Nombre
	Envoltorio de Localidades (NO CENSAR Dentro)		Escuelas: N°		Viviendas Colectivas		Localidades: Nombre

Imagen Fondo: OSM Standard / Google Satélite

DESCRIPCIÓN

segmentos 01



UBICACIÓN GEOGRÁFICA

Provincia: (18) CORRIENTES

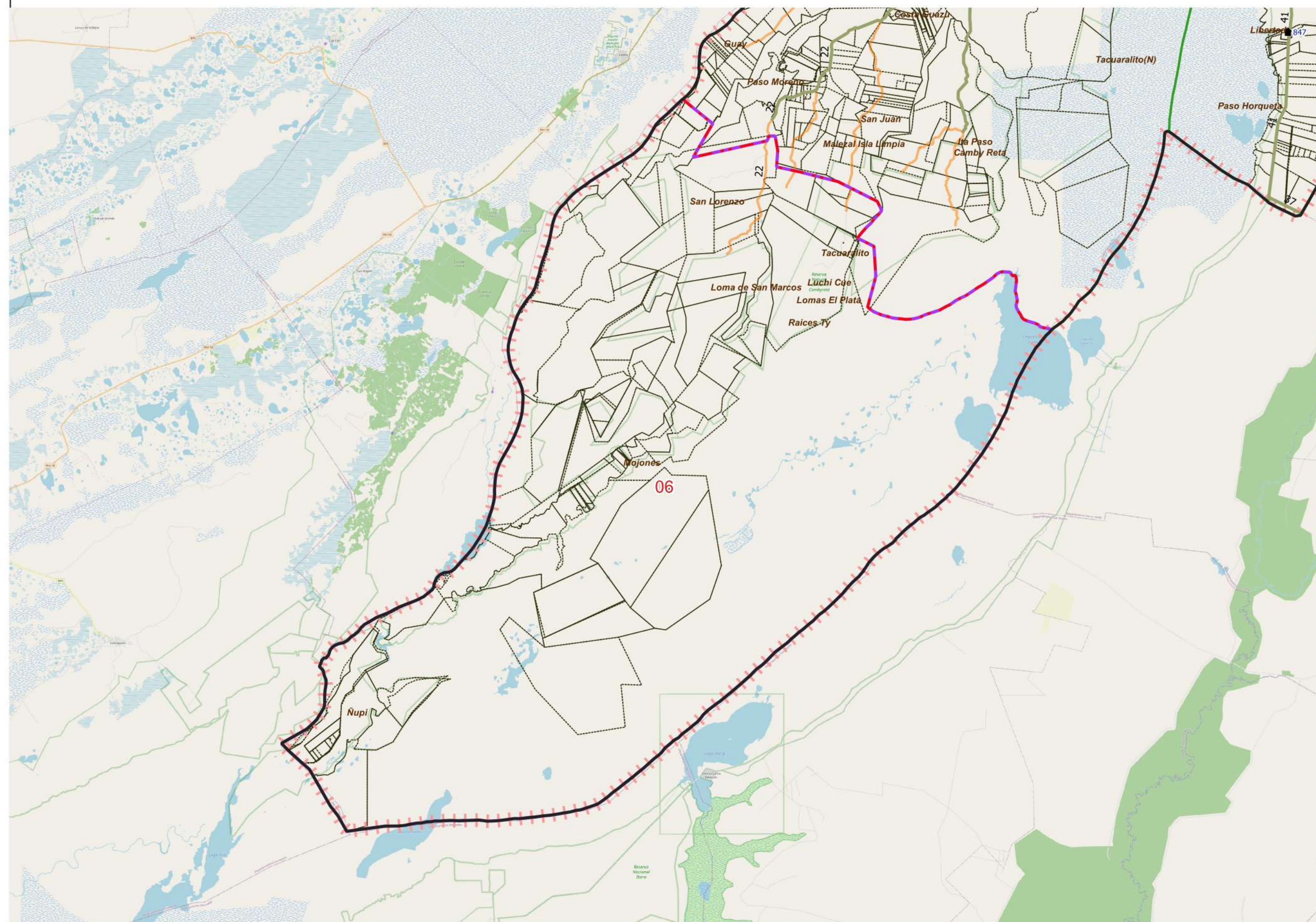
Depto: (084) ITUZAINGÓ

Fracción: 03

Radio: 06

LEYENDA

- Límite de Departamento
 - Envolverte de Localidades (NO CENSAR Dentro)
 - Límite de Municipios
 - Parcelas Catastrales
 - Parajes: Nombre
 - Localidades: Nombres
 - Escuelas: N°
 - Viviendas Colectivas (RELEVAR)
 - Red Vial
 - Pavimento
 - Ripio
 - Suelo Seleccionado
 - Tierra
- Imagen de Fondo:
OSM Standard / Google Satélite

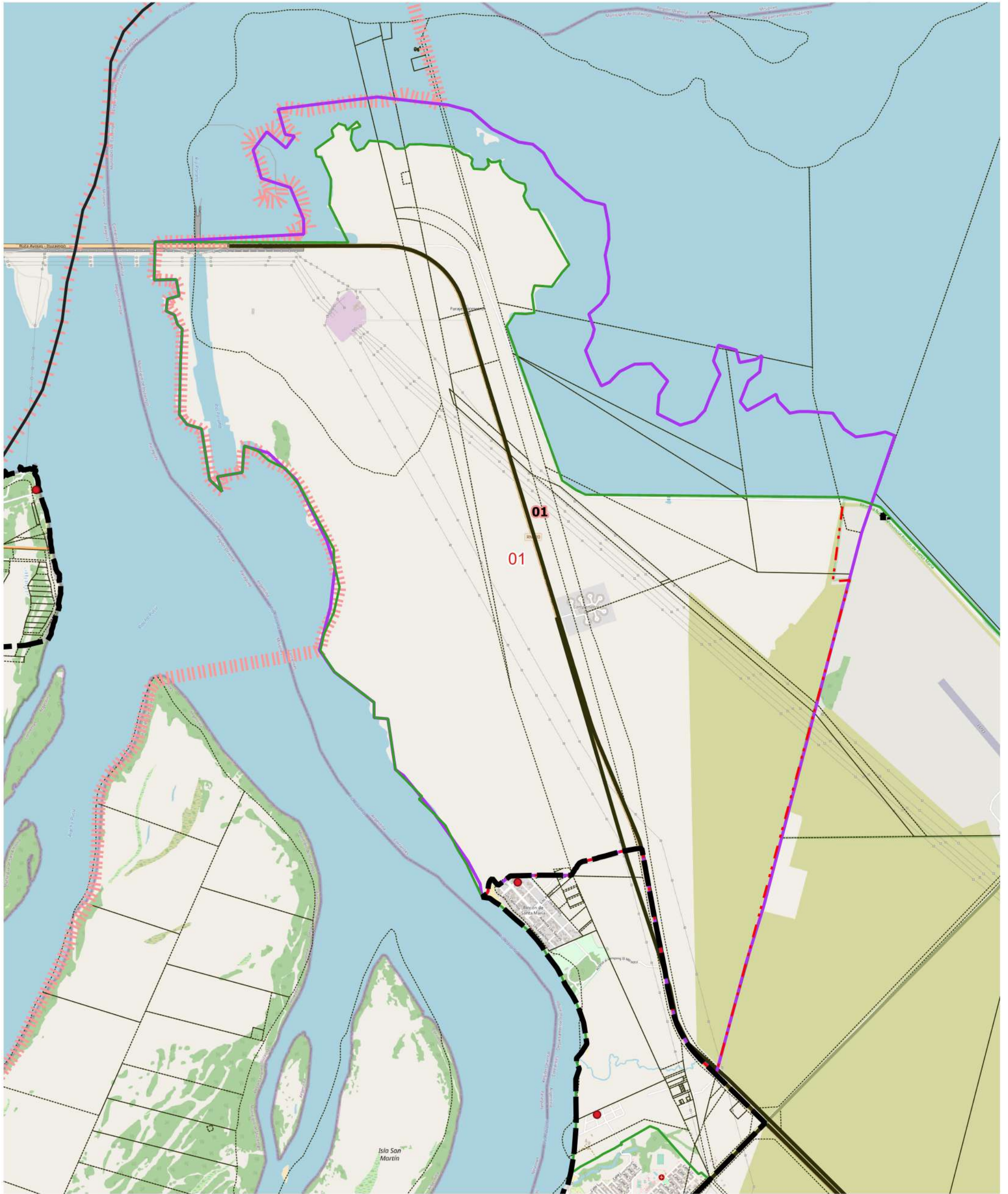


DESCRIPCIÓN

segmentos 01

Escala 1:438200
POSGAR94 / Faja 6 - EPSG:22186

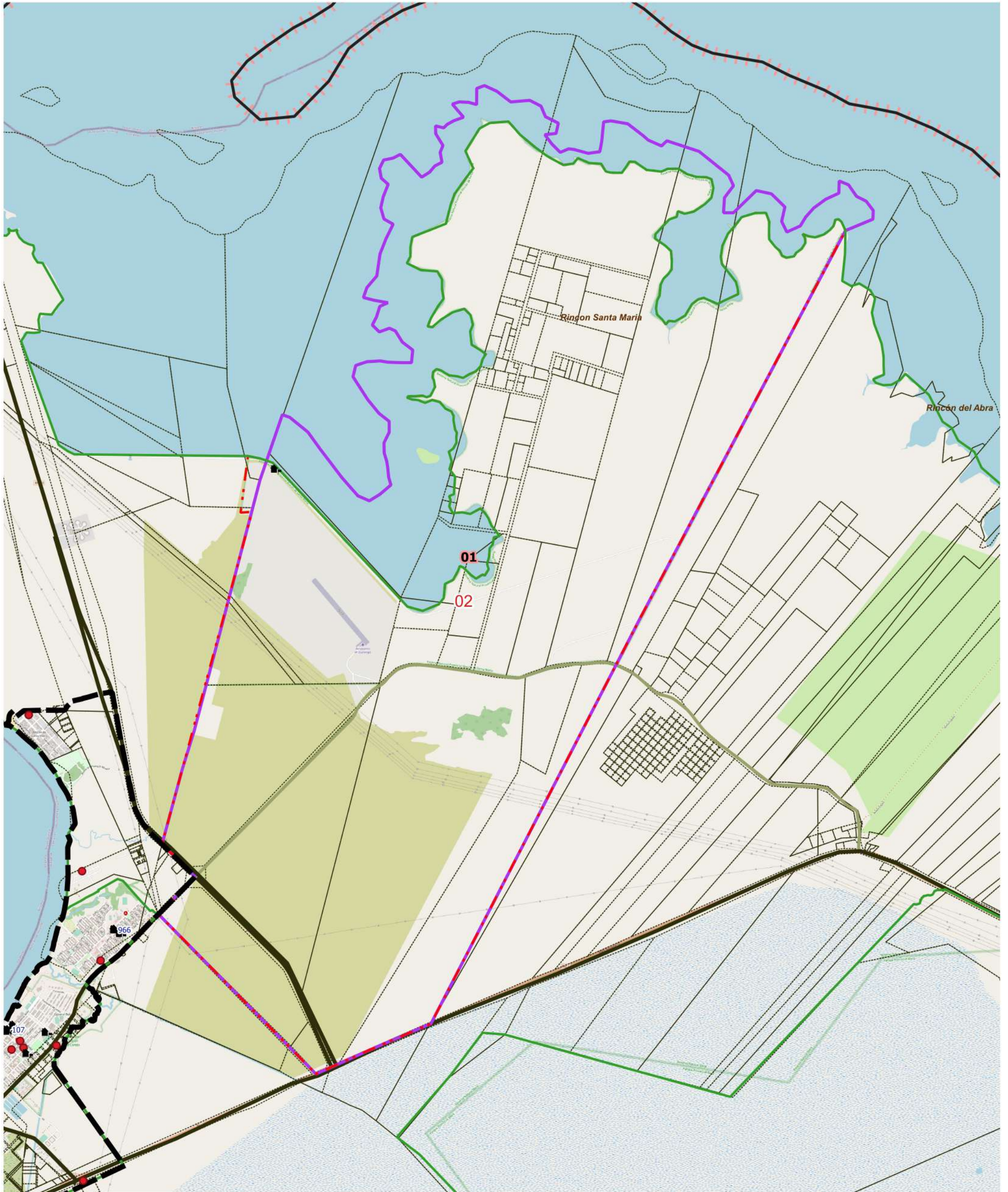
Fuente: DPE - INDEC
Elaborado por: DPE - INDEC
Coordinación del Sistema
Geoestadístico
Fecha de Elaboración: 2022



LEYENDA		Red Vial		Red Vial		Límite de Municipio		Imagen Fondo: OSM Standard / Google Satélite
Límite de Fracción	Envolvente de Localidades (NO CENSAR Dentro)	Pavimento	Suelo Seleccionado	Límite de Municipio	Parcelas Catastrales	Localidades: Nombre	Viviendas Colectivas	
Límite de Radio	Escuelas: N°	Ripio	Tierra					

DESCRIPCIÓN

segmentos 01



LEYENDA		Red Vial		Red Vial		Límite de Municipio		Imagen Fondo: OSM Standard / Google Satélite
Límite de Fracción	Envolverte de Localidades (NO CENSAR Dentro)	Pavimento	Suelo Seleccionado	Límite de Municipio	Tierra	Límite de Municipio	Parcelas Catastrales	
Límite de Radio	Localidades: Nombre	Ripio						
Casas: Nombres	Escuelas: N°							
Viviendas Colectivas								

DESCRIPCIÓN

segmentos 01



UBICACIÓN GEOGRÁFICA

Provincia: (18) CORRIENTES

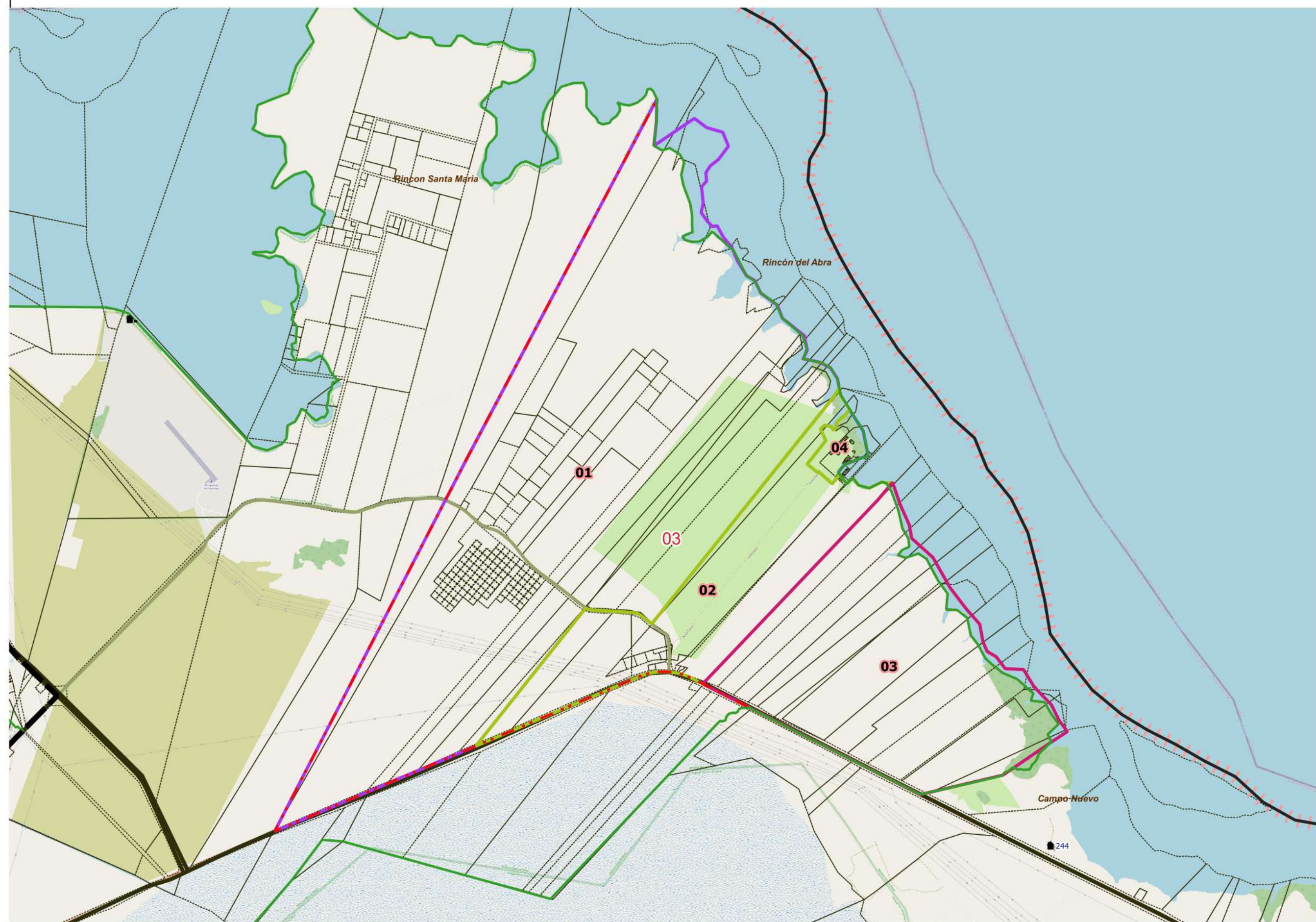
Depto: (084) ITUZAINGÓ

Fracción: 04

Radio: 03

LEYENDA

- Límite de Departamento
- Envolverte de Localidades (NO CENSAR Dentro)
- Límite de Municipios
- Parcelas Catastrales
- Parajes: Nombre
- Localidades: Nombres
- Escuelas: N°
- Viviendas Colectivas (RELEVAR)
- Red Vial
- Pavimento
- Ripio
- Suelo Seleccionado
- Tierra
- Imagen de Fondo:
OSM Standard / Google Satélite



DESCRIPCIÓN

segmentos

01

02

03

04

Escala 1:58800
POSGAR94 / Faja 6 - EPSG:22186

Fuente: DPE - INDEC
Elaborado por: DPE - INDEC
Coordinación del Sistema
Geoestadístico
Fecha de Elaboración: 2022



UBICACIÓN GEOGRÁFICA

Provincia: (18) CORRIENTES

Depto: (084) ITUZAINGÓ

Fracción: 04

Radio: 04

LEYENDA

- Límite de Departamento
- Envolverte de Localidades (NO CENSAR Dentro)
- Límite de Municipios
- Parcelas Catastrales
- Parajes: Nombre
- Localidades: Nombres
- Escuelas: N°
- Viviendas Colectivas (RELEVAR)
- Red Vial
- Pavimento
- Ripio
- Suelo Seleccionado
- Tierra

Imagen de Fondo:
OSM Standard / Google Satélite

Escala 1:47300
POSGAR94 / Faja 6 - EPSG:22186

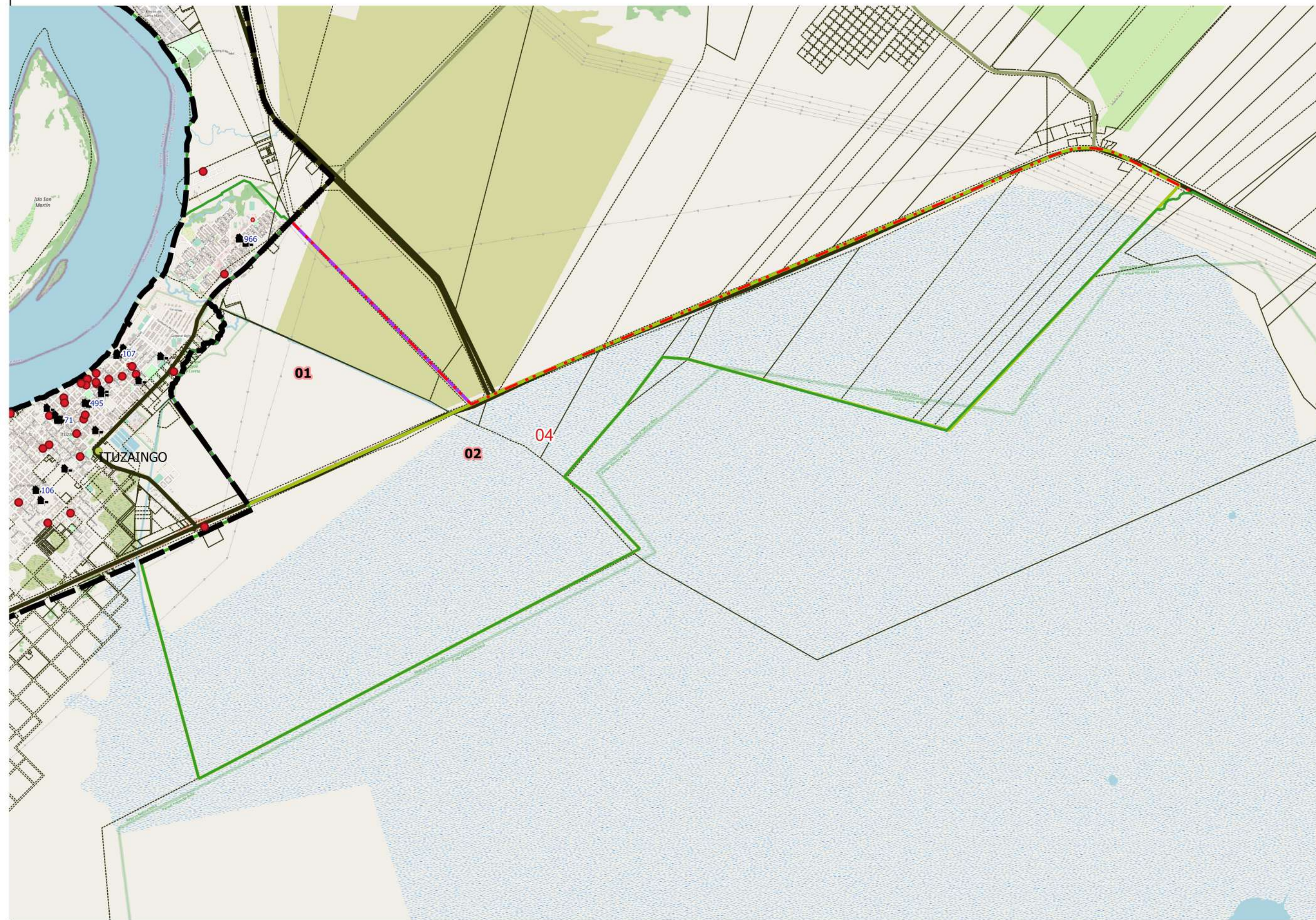
Fuente: DPE - INDEC
Elaborado por: DPE - INDEC
Coordinación del Sistema
Geoestadístico
Fecha de Elaboración: 2022

DESCRIPCIÓN

segmentos

01

02





UBICACIÓN GEOGRÁFICA

Provincia: (18) CORRIENTES

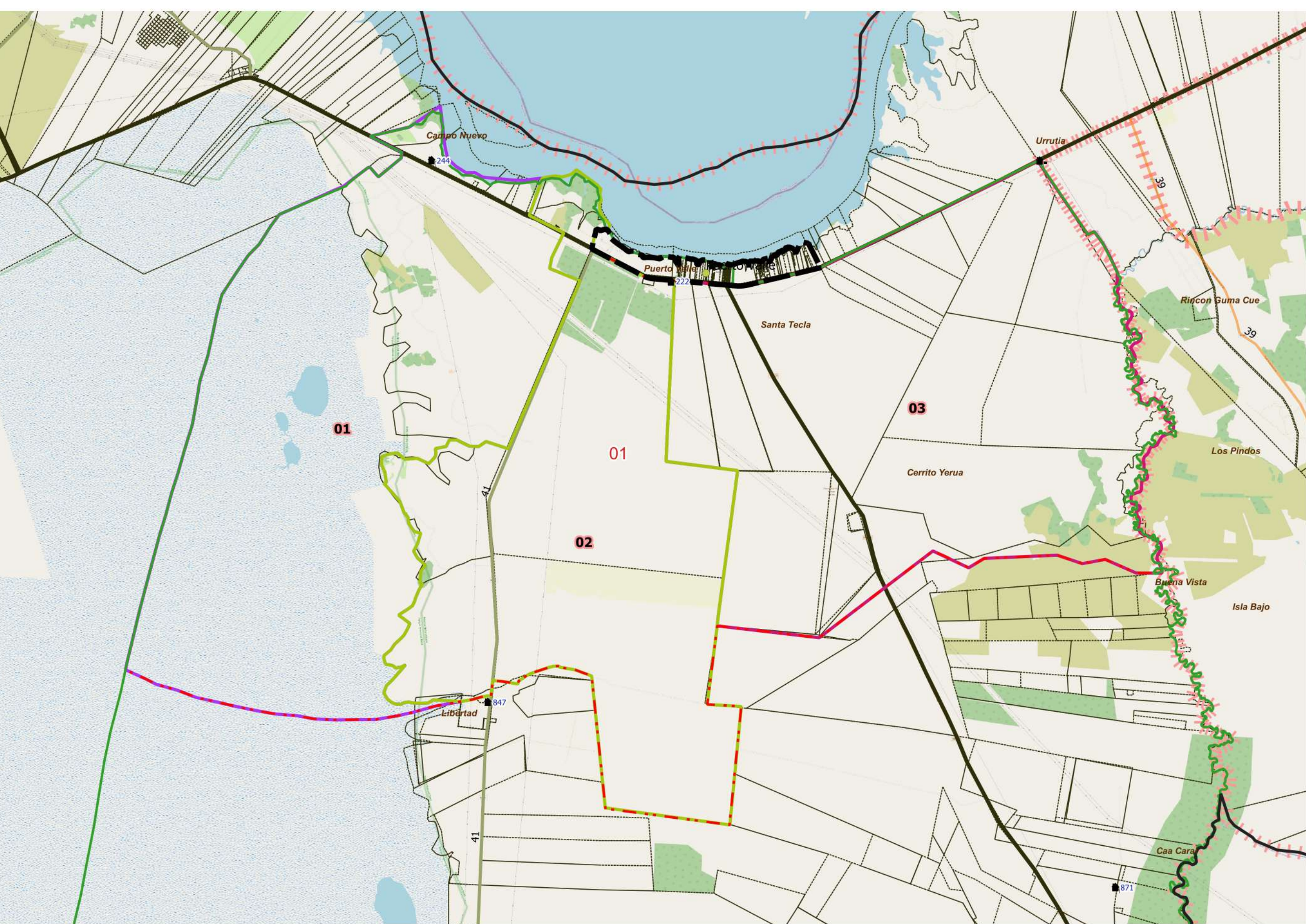
Depto: (084) ITUZAINGÓ

Fracción: 05

Radio: 01

LEYENDA

- Límite de Departamento
 - Envolverte de Localidades (NO CENSAR Dentro)
 - Límite de Municipios
 - Parcelas Catastrales
 - Parajes: Nombre
 - Localidades: Nombres
 - Escuelas: N°
 - Viviendas Colectivas (RELEVAR)
 - Red Vial
 - Pavimento
 - Ripio
 - Suelo Seleccionado
 - Tierra
- Imagen de Fondo:
OSM Standard / Google Satélite



DESCRIPCIÓN

segmentos 01 02 03

Escala 1:122900
POSGAR94 / Faja 6 - EPSG:22186

Fuente: DPE - INDEC
Elaborado por: DPE - INDEC
Coordinación del Sistema
Geoestadístico
Fecha de Elaboración: 2022



UBICACIÓN GEOGRÁFICA

Provincia: (18) CORRIENTES

Depto: (084) ITUZAINGÓ

Fracción: 05

Radio: 02

LEYENDA

- Límite de Departamento
 - Envolverte de Localidades (NO CENSAR Dentro)
 - Límite de Municipios
 - Parcelas Catastrales
 - Parajes: Nombre
 - Localidades: Nombres
 - Escuelas: N°
 - Viviendas Colectivas (RELEVAR)
 - Red Vial
 - Pavimento
 - Ripio
 - Suelo Seleccionado
 - Tierra
- Imagen de Fondo:
OSM Standard / Google Satélite

DESCRIPCIÓN

segmentos

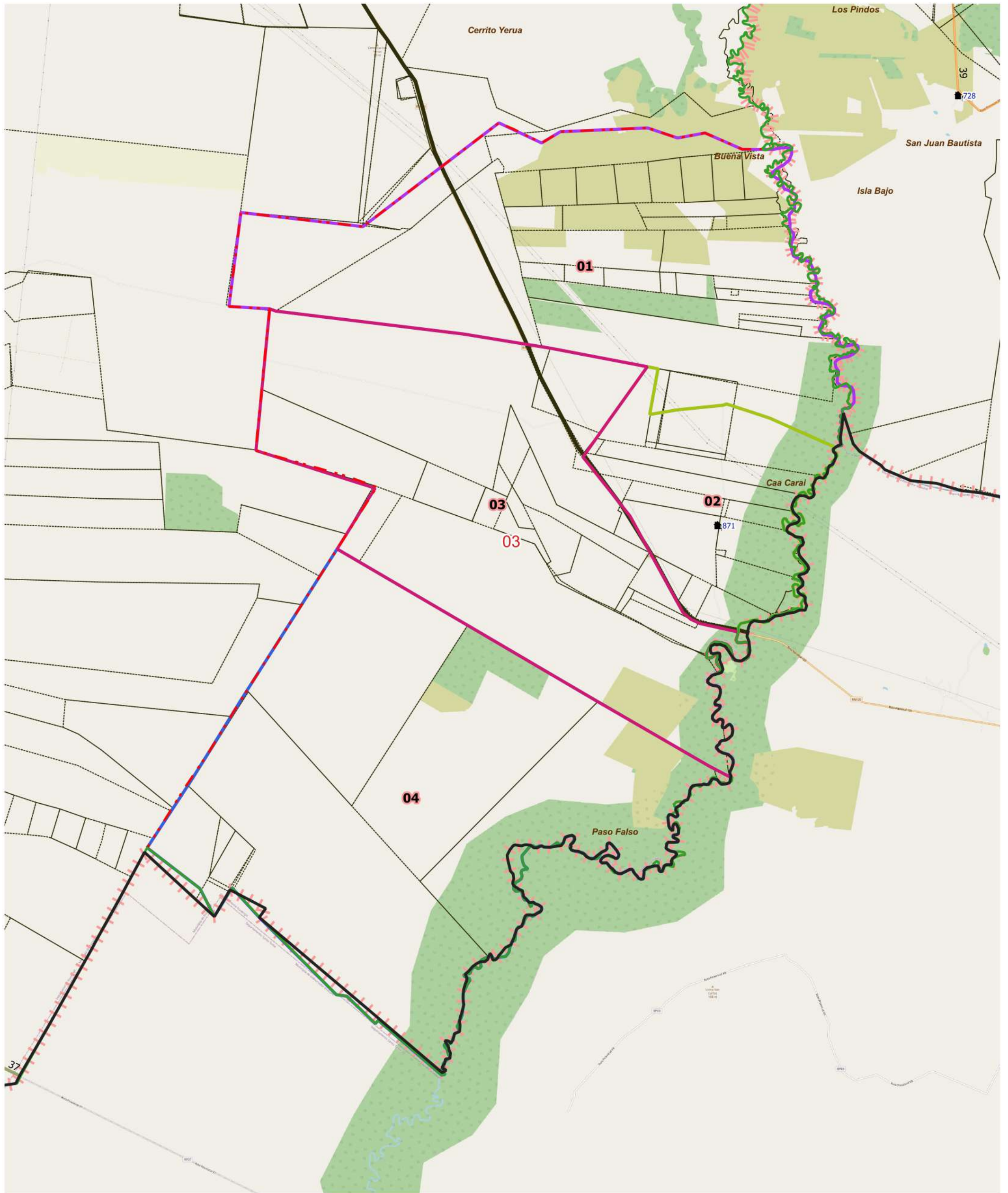
01

02

03

Escala 1:116100
POSGAR94 / Faja 6 - EPSG:22186

Fuente: DPE - INDEC
Elaborado por: DPE - INDEC
Coordinación del Sistema
Geoestadístico
Fecha de Elaboración: 2022



LEYENDA		Red Vial		Red Vial		Límite de Municipio	
Límite de Fracción	Envolverte de Localidades (NO CENSAR Dentro)	Pavimento	Suelo Seleccionado	Límite de Municipio	Límite de Municipio	Parcelas Catastrales	Imagen Fondo: OSM Standard / Google Satélite
Límite de Radio	Localidades: Nombre	Ripio	Tierra	Escuelas: N°	Viviendas Colectivas		

DESCRIPCIÓN

segmentos	01	02	03	04



UBICACIÓN GEOGRÁFICA

Provincia: (18) CORRIENTES

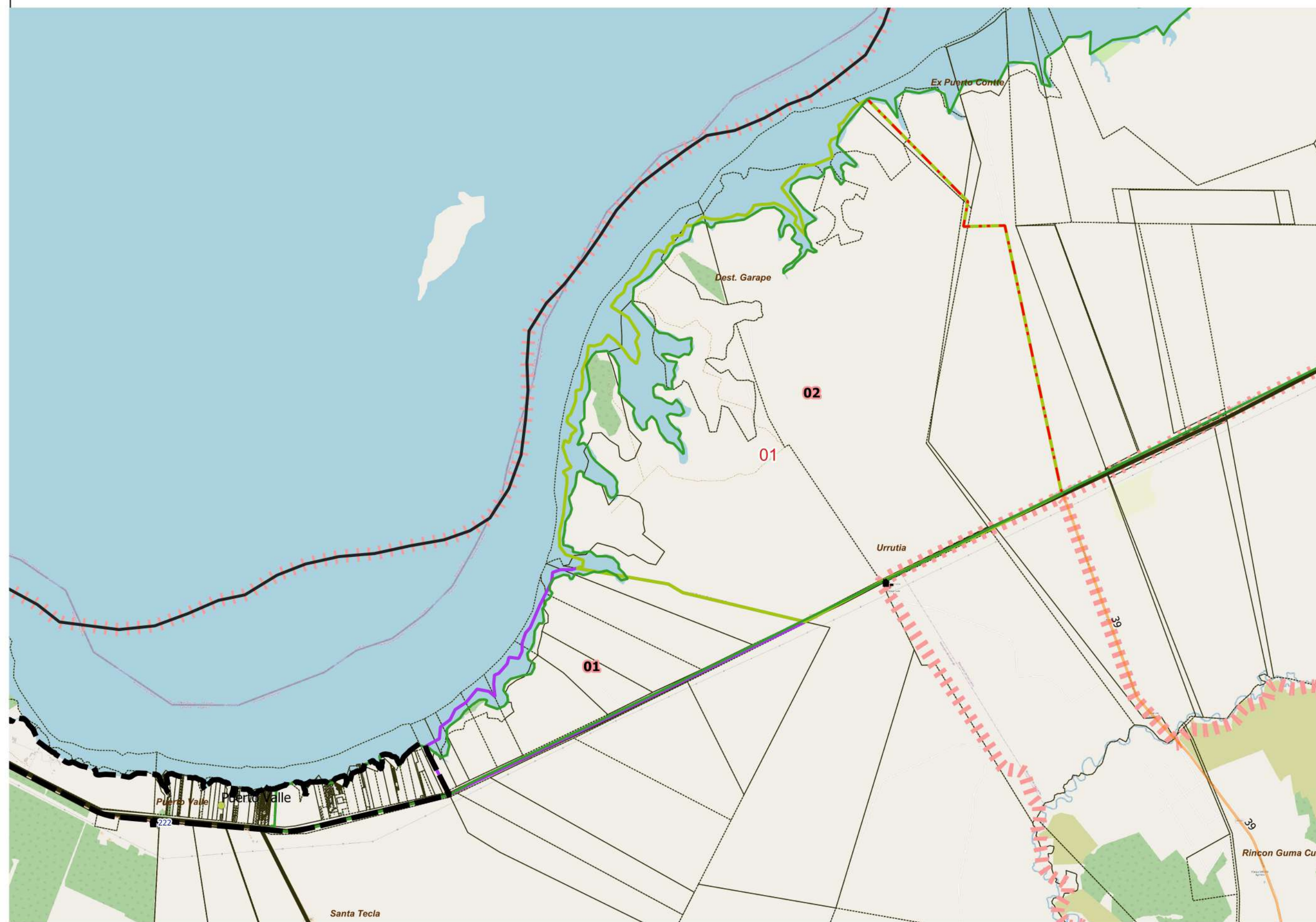
Depto: (084) ITUZAINGÓ

Fracción: 06

Radio: 01

LEYENDA

- Límite de Departamento
 - Envolverte de Localidades (NO CENSAR Dentro)
 - Límite de Municipios
 - Parcelas Catastrales
 - Parajes: Nombre
 - Localidades: Nombres
 - Escuelas: N°
 - Viviendas Colectivas (RELEVAR)
 - Red Vial
 - Pavimento
 - Ripio
 - Suelo Seleccionado
 - Tierra
- Imagen de Fondo:
OSM Standard / Google Satélite



DESCRIPCIÓN

segmentos 01 02

Escala 1:61900
POSGAR94 / Faja 6 - EPSG:22186

Fuente: DPE - INDEC
Elaborado por: DPE - INDEC
Coordinación del Sistema
Geoestadístico
Fecha de Elaboración: 2022



UBICACIÓN GEOGRÁFICA

Provincia: (18) CORRIENTES

Depto: (084) ITUZAINGÓ

Fracción: 06

Radio: 02

LEYENDA

- Límite de Departamento
- Envolverte de Localidades (NO CENSAR Dentro)
- Límite de Municipios
- Parcelas Catastrales
- Parajes: Nombre
- Localidades: Nombres
- Escuelas: N°
- Viviendas Colectivas (RELEVAR)
- Red Vial
- Pavimento
- Ripio
- Suelo Seleccionado
- Tierra
- Imagen de Fondo:
OSM Standard / Google Satélite

DESCRIPCIÓN

segmentos

01

02

Escala 1:69900
POSGAR94 / Faja 6 - EPSG:22186

Fuente: DPE - INDEC
Elaborado por: DPE - INDEC
Coordinación del Sistema
Geoestadístico
Fecha de Elaboración: 2022



UBICACIÓN GEOGRÁFICA

Provincia: (18) CORRIENTES

Depto: (084) ITUZAINGÓ

Fracción: 06

Radio: 03

LEYENDA

- Límite de Departamento
- Envolverte de Localidades (NO CENSAR Dentro)
- Límite de Municipios
- Parcelas Catastrales
- Parajes: Nombre
- Localidades: Nombres
- Escuelas: N°
- Viviendas Colectivas (RELEVAR)
- Red Vial
- Pavimento
- Ripio
- Suelo Seleccionado
- Tierra
- Imagen de Fondo:
OSM Standard / Google Satélite



DESCRIPCIÓN

segmentos 01 02

Escala 1:59900
POSGAR94 / Faja 6 - EPSG:22186

Fuente: DPE - INDEC
Elaborado por: DPE - INDEC
Coordinación del Sistema
Geoestadístico
Fecha de Elaboración: 2022



UBICACIÓN GEOGRÁFICA

Provincia: (18) CORRIENTES

Depto: (084) ITUZAINGÓ

Fracción: 07

Radio: 01

LEYENDA

-  Límite de Departamento
-  Envolverte de Localidades (NO CENSAR Dentro)
-  Límite de Municipios
-  Parcelas Catastrales
- Parajes: Nombre
-  Localidades: Nombres
-  Escuelas: N°
-  Viviendas Colectivas (RELEVAR)
- Red Vial
-  Pavimento
-  Ripio
-  Suelo Seleccionado
-  Tierra
- Imagen de Fondo:
OSM Standard / Google Satélite



DESCRIPCIÓN

segmentos  01

Escala 1:51300
POSGAR94 / Faja 6 - EPSG:22186

Fuente: DPE - INDEC
Elaborado por: DPE - INDEC
Coordinación del Sistema
Geoestadístico
Fecha de Elaboración: 2022



UBICACIÓN GEOGRÁFICA

Provincia: (18) CORRIENTES

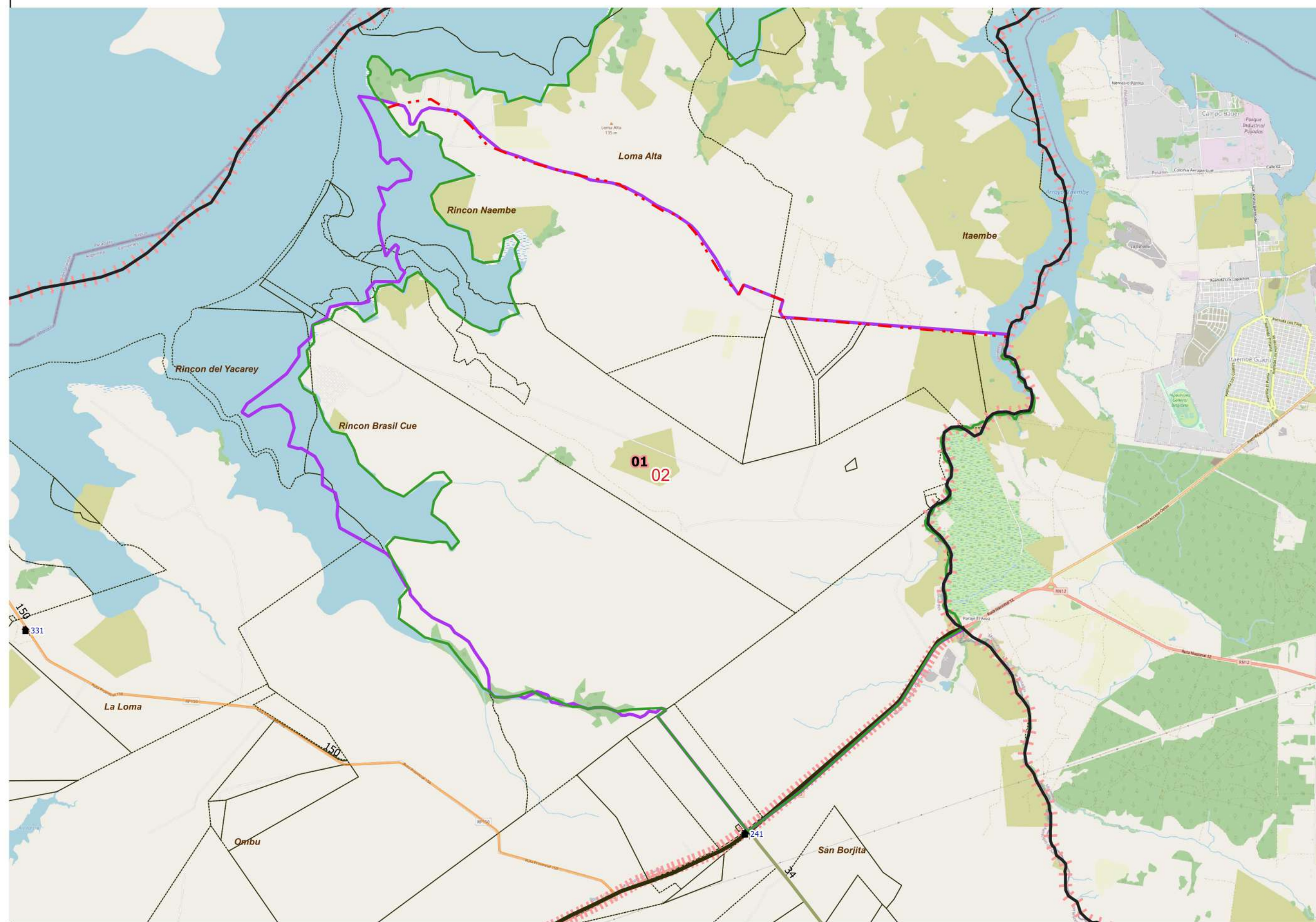
Depto: (084) ITUZAINGÓ

Fracción: 07

Radio: 02

LEYENDA

-  Límite de Departamento
-  Envolverte de Localidades (NO CENSAR Dentro)
-  Límite de Municipios
-  Parcelas Catastrales
- Parajes: Nombre
-  Localidades: Nombres
-  Escuelas: N°
-  Viviendas Colectivas (RELEVAR)
- Red Vial
 -  Pavimento
 -  Ripio
 -  Suelo Seleccionado
 -  Tierra
- Imagen de Fondo:
OSM Standard / Google Satélite



DESCRIPCIÓN

segmentos  01

Escala 1:74500
POSGAR94 / Faja 6 - EPSG:22186

Fuente: DPE - INDEC
Elaborado por: DPE - INDEC
Coordinación del Sistema
Geoestadístico
Fecha de Elaboración: 2022



UBICACIÓN GEOGRÁFICA

Provincia: (18) CORRIENTES

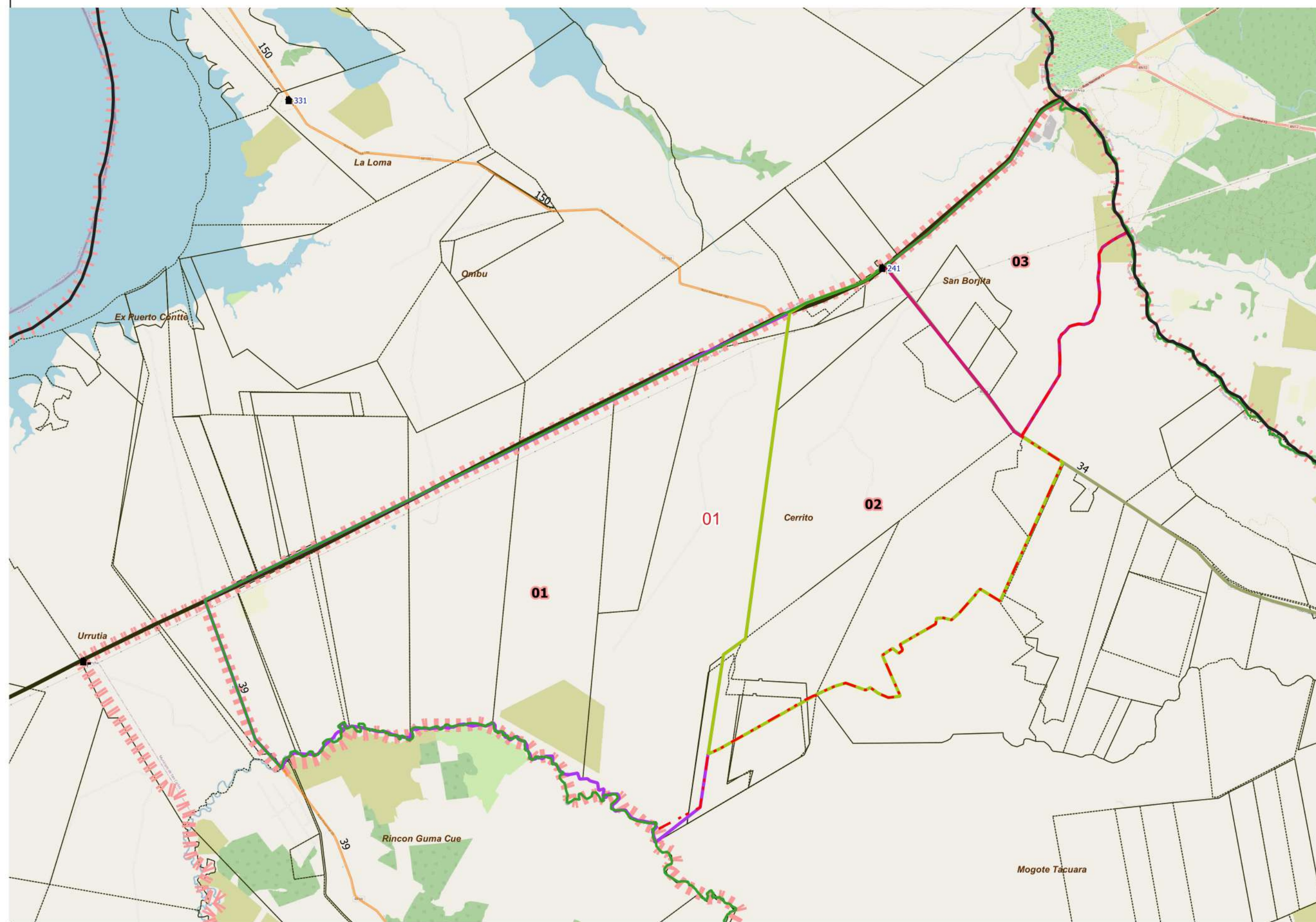
Depto: (084) ITUZAINGÓ

Fracción: 08

Radio: 01

LEYENDA

- Límite de Departamento
- Envolverte de Localidades (NO CENSAR Dentro)
- Límite de Municipios
- Parcelas Catastrales
- Parajes: Nombre
- Localidades: Nombres
- Escuelas: N°
- Viviendas Colectivas (RELEVAR)
- Red Vial
- Pavimento
- Ripio
- Suelo Seleccionado
- Tierra
- Imagen de Fondo:
OSM Standard / Google Satélite



DESCRIPCIÓN

segmentos 01 02 03

Escala 1:90300
POSGAR94 / Faja 6 - EPSG:22186

Fuente: DPE - INDEC
Elaborado por: DPE - INDEC
Coordinación del Sistema
Geoestadístico
Fecha de Elaboración: 2022



UBICACIÓN GEOGRÁFICA

Provincia: (18) CORRIENTES

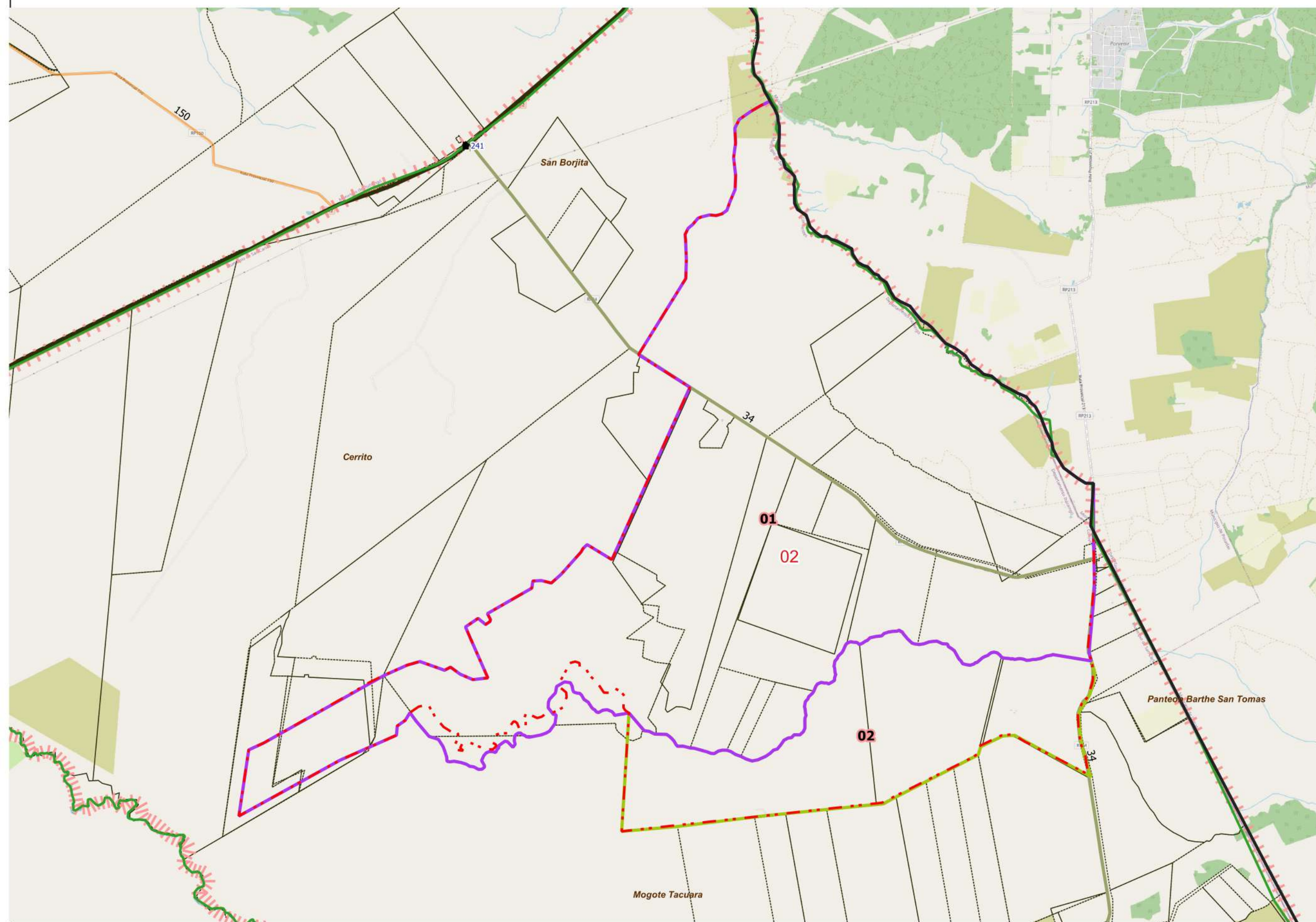
Depto: (084) ITUZAINGÓ

Fracción: 08

Radio: 02

LEYENDA

- Límite de Departamento
- Envolverte de Localidades (NO CENSAR Dentro)
- Límite de Municipios
- Parcelas Catastrales
- Parajes: Nombre
- Localidades: Nombres
- Escuelas: N°
- Viviendas Colectivas (RELEVAR)
- Red Vial
- Pavimento
- Ripio
- Suelo Seleccionado
- Tierra
- Imagen de Fondo:
OSM Standard / Google Satélite



DESCRIPCIÓN

segmentos

01

02

Escala 1:72600
POSGAR94 / Faja 6 - EPSG:22186

Fuente: DPE - INDEC
Elaborado por: DPE - INDEC
Coordinación del Sistema
Geoestadístico
Fecha de Elaboración: 2022



UBICACIÓN GEOGRÁFICA

Provincia: (18) CORRIENTES

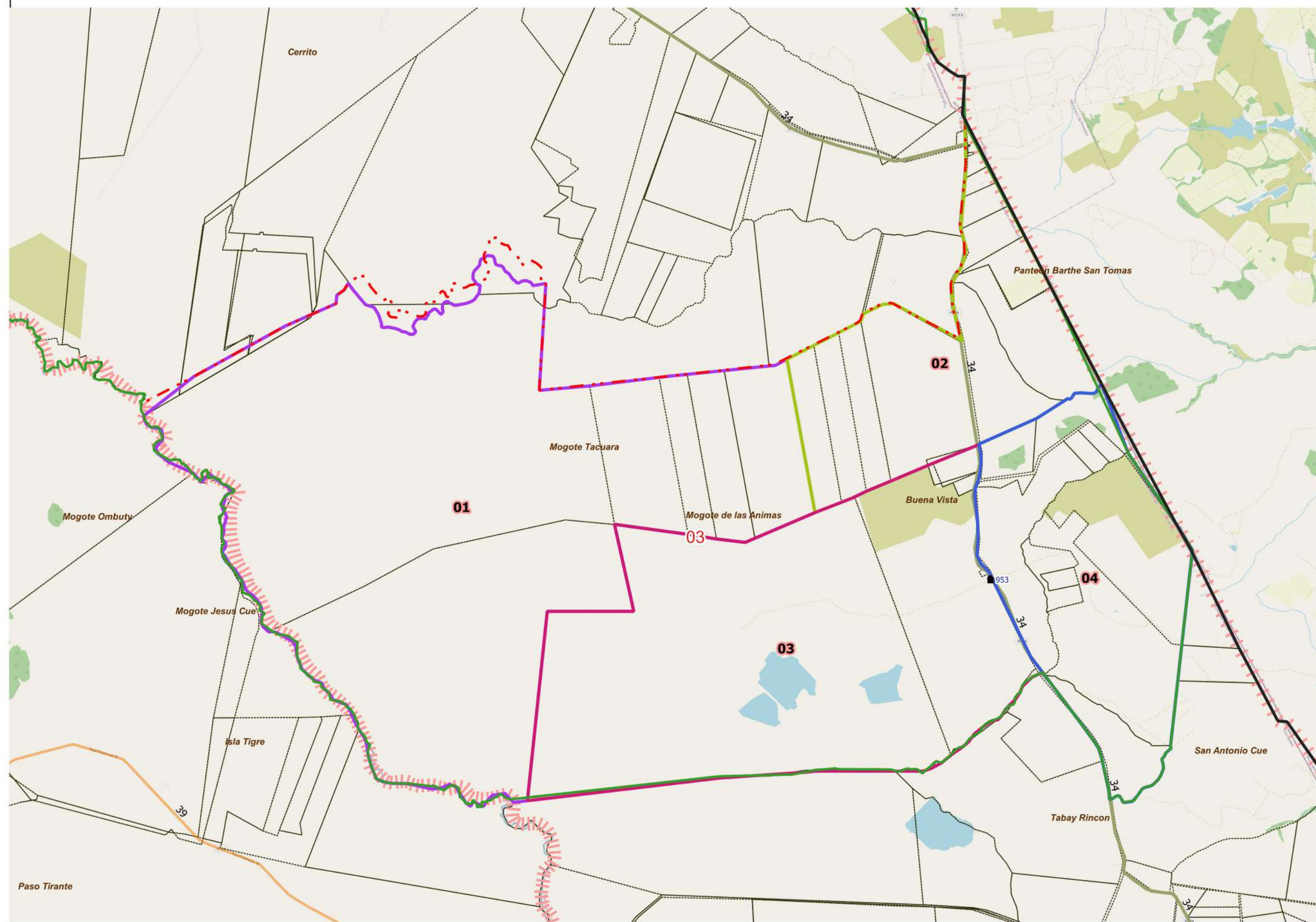
Depto: (084) ITUZAINGÓ

Fracción: 08

Radio: 03

LEYENDA

- Límite de Departamento
- Envolverte de Localidades (NO CENSAR Dentro)
- Límite de Municipios
- Parcelas Catastrales
- Parajes: Nombre
- Localidades: Nombres
- Escuelas: N°
- Viviendas Colectivas (RELEVAR)
- Red Vial
- Pavimento
- Ripio
- Suelo Seleccionado
- Tierra
- Imagen de Fondo:
OSM Standard / Google Satélite



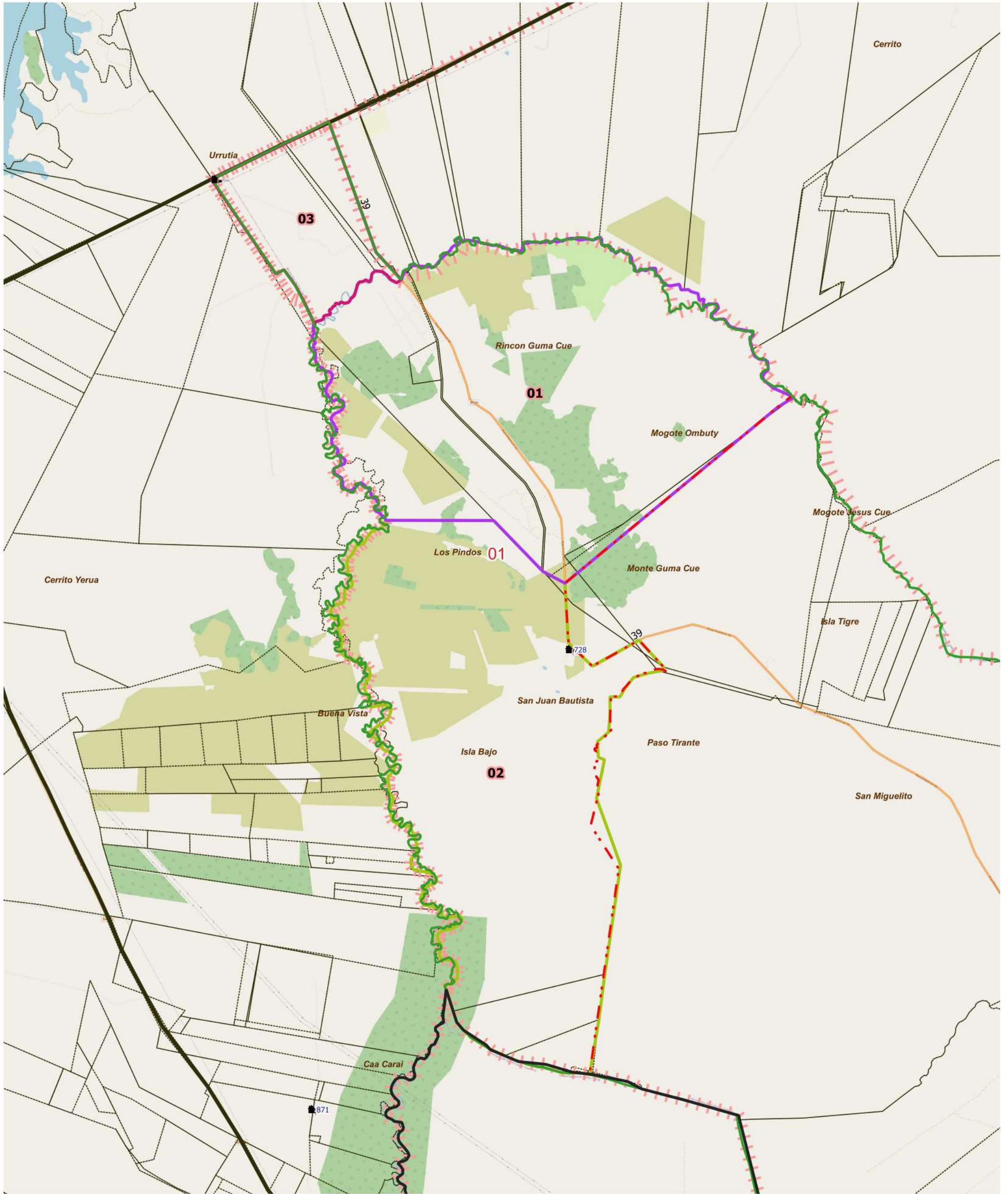
DESCRIPCIÓN

segmentos

- 01
- 02
- 03
- 04

Escala 1:80500
POSGAR94 / Faja 6 - EPSG:22186

Fuente: DPE - INDEC
Elaborado por: DPE - INDEC
Coordinación del Sistema
Geoestadístico
Fecha de Elaboración: 2022



LEYENDA		Red Vial		Red Vial		Límite de Municipio		Imagen Fondo: OSM Standard / Google Satélite
Límite de Fracción	Envolverte de Localidades (NO CENSAR Dentro)	Pavimento	Suelo Seleccionado	Límite de Municipio	Límite de Municipio	Parcelas Catastrales		
Límite de Radio	Localidades: Nombre	Ripio	Tierra					
Escuelas: N°	Viviendas Colectivas							

DESCRIPCIÓN

segmentos 01 02 03



LEYENDA		Red Vial		Red Vial		Límite de Municipio		Imagen Fondo: OSM Standard / Google Satélite
Límite de Fracción	Envolver de Localidades (NO CENSAR Dentro)	Pavimento	Suelo Selecc.	Límite de Municipio	Ripio	Tierra	Parcelas Catastrales	
Límite de Radio	Localidades: Nombre	Escuelas: N°			Viviendas Colectivas			

DESCRIPCIÓN

segmentos 01



UBICACIÓN GEOGRÁFICA

Provincia: (18) CORRIENTES

Depto: (084) ITUZAINGÓ

Fracción: 09

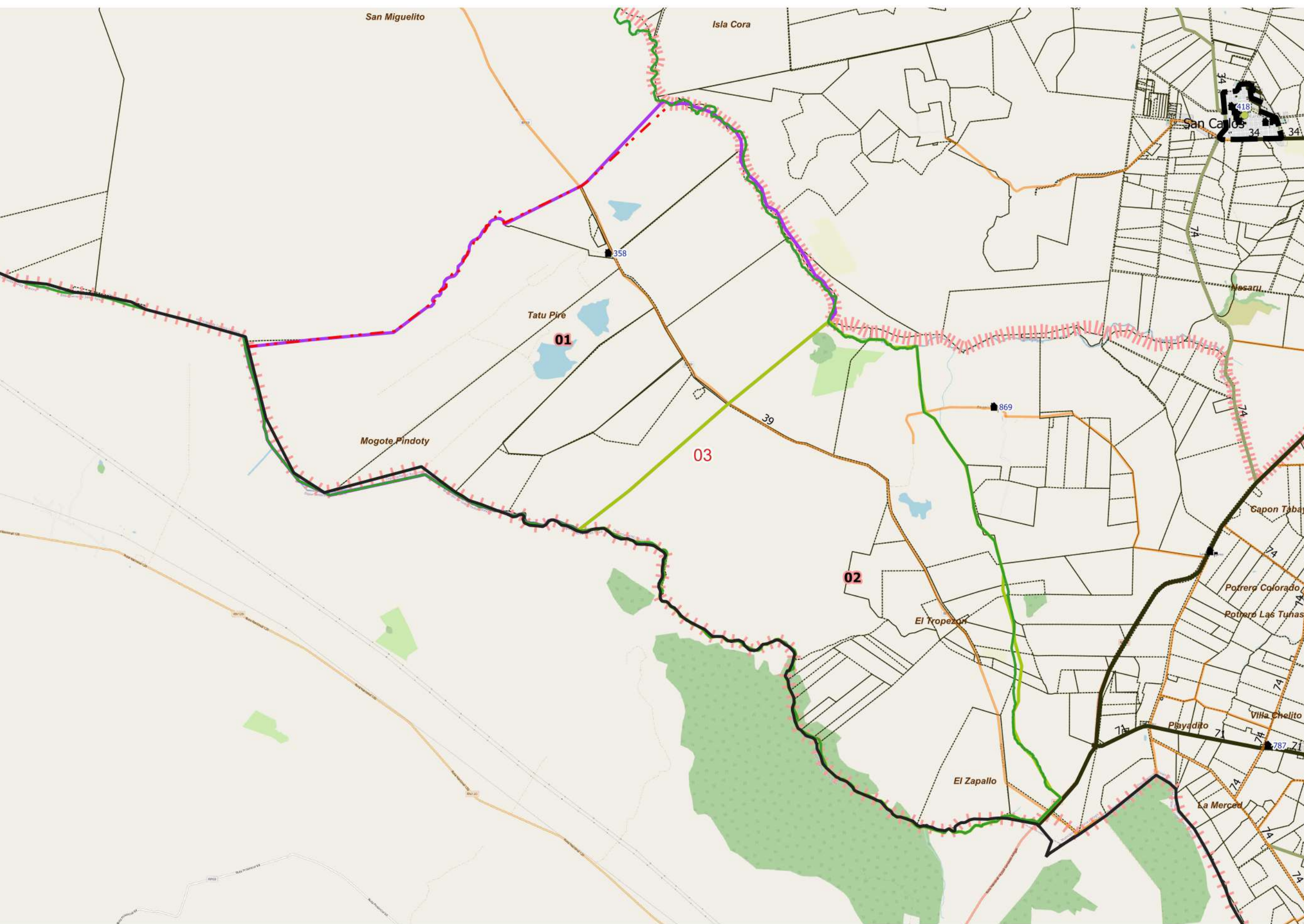
Radio: 03

LEYENDA

- Límite de Departamento
 - Envolverte de Localidades (NO CENSAR Dentro)
 - Límite de Municipios
 - Parcelas Catastrales
 - Parajes: Nombre
 - Localidades: Nombres
 - Escuelas: N°
 - Viviendas Colectivas (RELEVAR)
 - Red Vial
 - Pavimento
 - Ripio
 - Suelo Seleccionado
 - Tierra
- Imagen de Fondo:
OSM Standard / Google Satélite

Escala 1:93500
POSGAR94 / Faja 6 - EPSG:22186

Fuente: DPE - INDEC
Elaborado por: DPE - INDEC
Coordinación del Sistema
Geoestadístico
Fecha de Elaboración: 2022



DESCRIPCIÓN

segmentos 01 02



UBICACIÓN GEOGRÁFICA

Provincia: (18) CORRIENTES

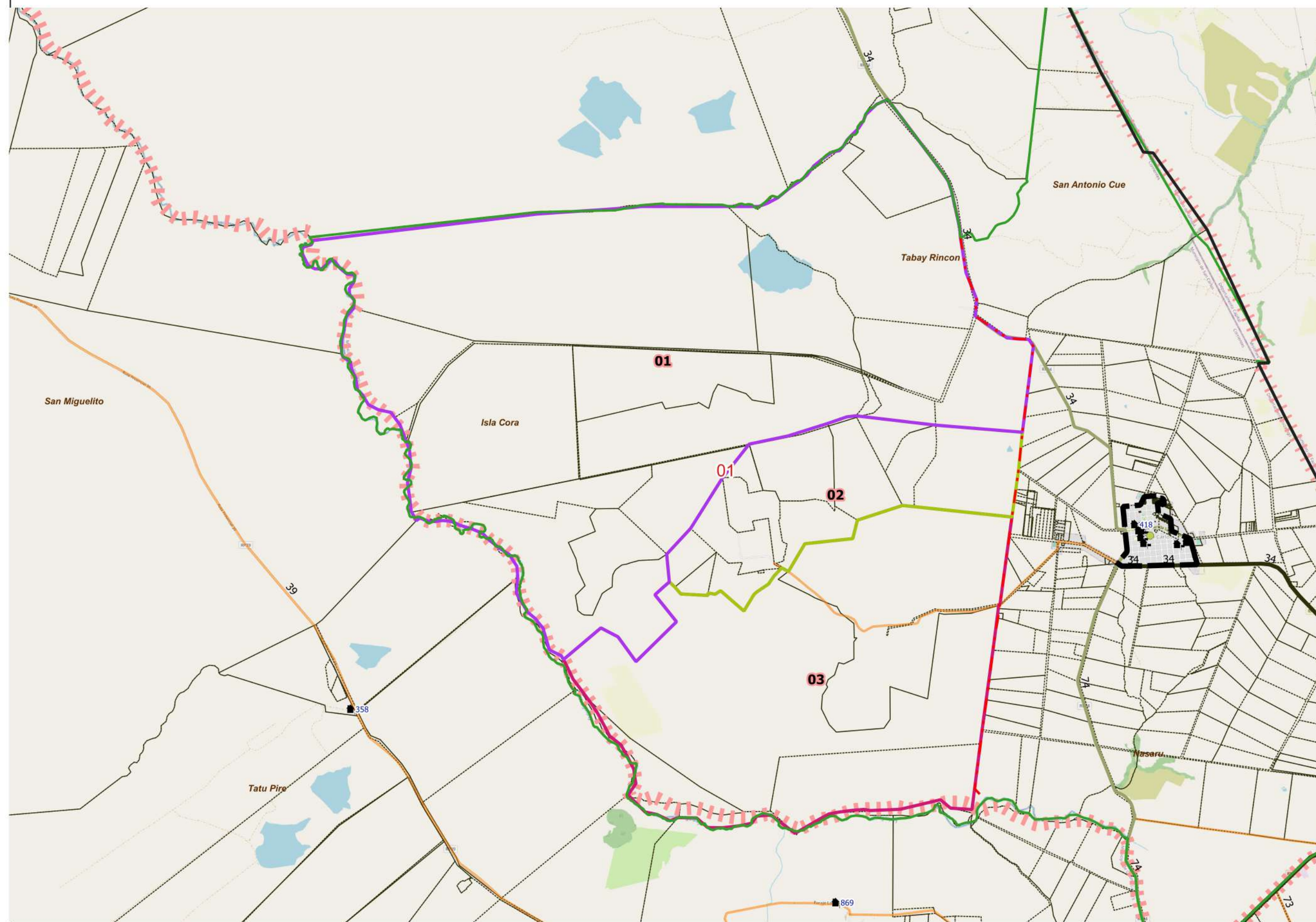
Depto: (084) ITUZAINGÓ

Fracción: 10

Radio: 01

LEYENDA

- Límite de Departamento
- Envolverte de Localidades (NO CENSAR Dentro)
- Límite de Municipios
- Parcelas Catastrales
- Parajes: Nombre
- Localidades: Nombres
- Escuelas: N°
- Viviendas Colectivas (RELEVAR)
- Red Vial
- Pavimento
- Ripio
- Suelo Seleccionado
- Tierra
- Imagen de Fondo:
OSM Standard / Google Satélite



DESCRIPCIÓN

segmentos

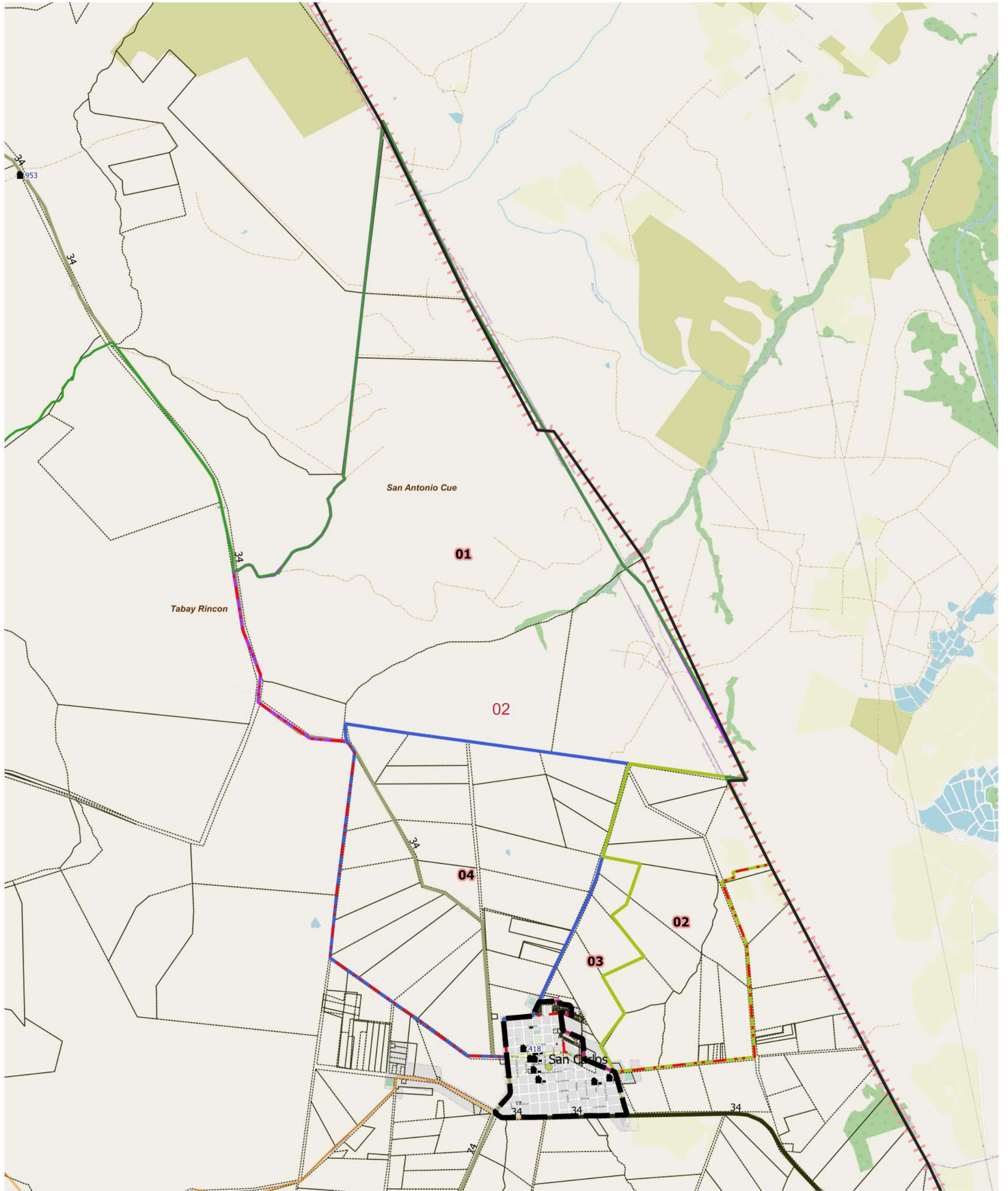
01

02

03

Escala 1:74100
POSGAR94 / Faja 6 - EPSG:22186

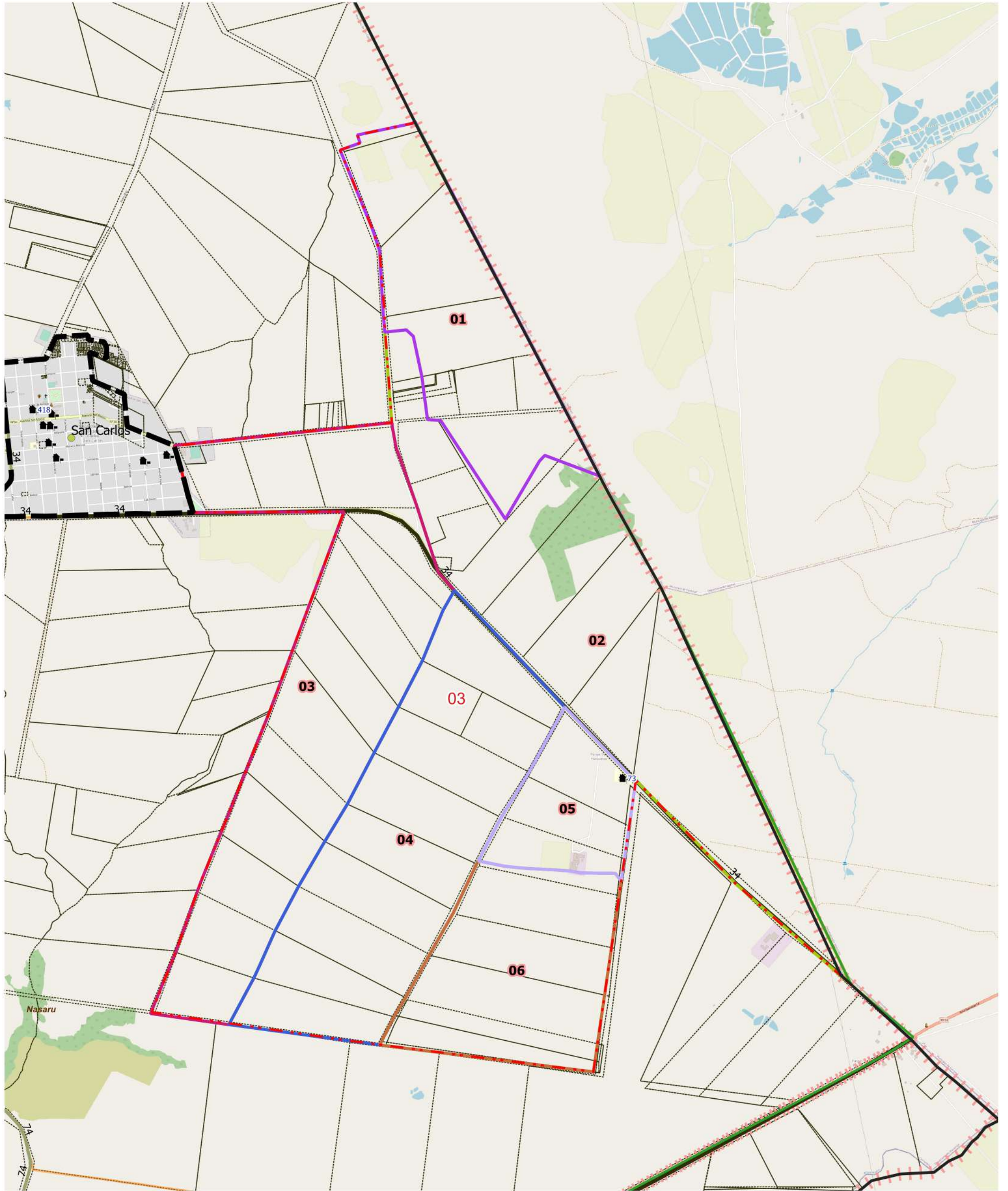
Fuente: DPE - INDEC
Elaborado por: DPE - INDEC
Coordinación del Sistema
Geoestadístico
Fecha de Elaboración: 2022



LEYENDA		Red Vial		Red Vial		Límite de Municipio		Imagen Fondo: OSM Standard / Google Satélite
Límite de Fracción	Envolverte de Localidades (NO CENSAR Dentro)	Pavimento	Suelo Seleccionado	Límite de Municipio	Límite de Municipio	Límite de Municipio	Límite de Municipio	
Límite de Radio	Localidades: Nombre	Ripio	Tierra	Límite de Municipio	Límite de Municipio	Límite de Municipio	Límite de Municipio	
Envolverte de Localidades (NO CENSAR Dentro)	Escuelas: N°	Escuelas: N°		Límite de Municipio	Límite de Municipio	Límite de Municipio	Límite de Municipio	
Envolverte de Localidades (NO CENSAR Dentro)	Viviendas Colectivas	Viviendas Colectivas		Límite de Municipio	Límite de Municipio	Límite de Municipio	Límite de Municipio	
Envolverte de Localidades (NO CENSAR Dentro)	Límite de Municipio	Límite de Municipio		Límite de Municipio	Límite de Municipio	Límite de Municipio	Límite de Municipio	
Envolverte de Localidades (NO CENSAR Dentro)	Límite de Municipio	Límite de Municipio		Límite de Municipio	Límite de Municipio	Límite de Municipio	Límite de Municipio	
Envolverte de Localidades (NO CENSAR Dentro)	Límite de Municipio	Límite de Municipio		Límite de Municipio	Límite de Municipio	Límite de Municipio	Límite de Municipio	
Envolverte de Localidades (NO CENSAR Dentro)	Límite de Municipio	Límite de Municipio		Límite de Municipio	Límite de Municipio	Límite de Municipio	Límite de Municipio	
Envolverte de Localidades (NO CENSAR Dentro)	Límite de Municipio	Límite de Municipio		Límite de Municipio	Límite de Municipio	Límite de Municipio	Límite de Municipio	

DESCRIPCIÓN

segmentos	01	02	03	04

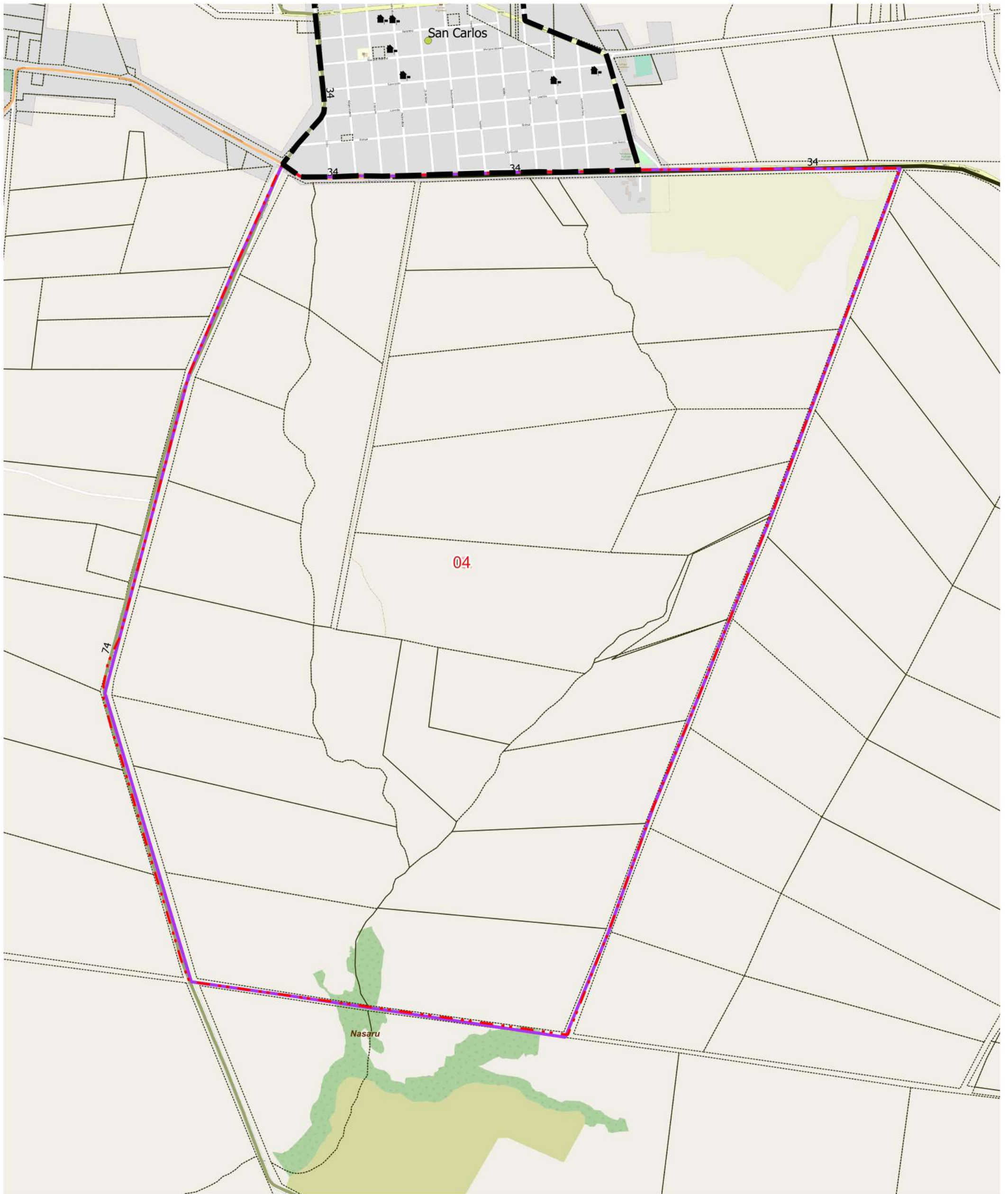


LEYENDA		Red Vial		Red Vial		Límite de Municipio		Imagen Fondo: OSM Standard / Google Satélite
Límite de Fracción	Envolverte de Localidades (NO CENSAR Dentro)	Pavimento	Suelo Selecc.	Límite de Municipio	Límite de Municipio	Parcelas Catastrales		
Límite de Radio	Localidades: Nombre	Ripio	Tierra					
Casas: Nombres	Escuelas: N°							
	Viviendas Colectivas							

DESCRIPCIÓN

segmentos

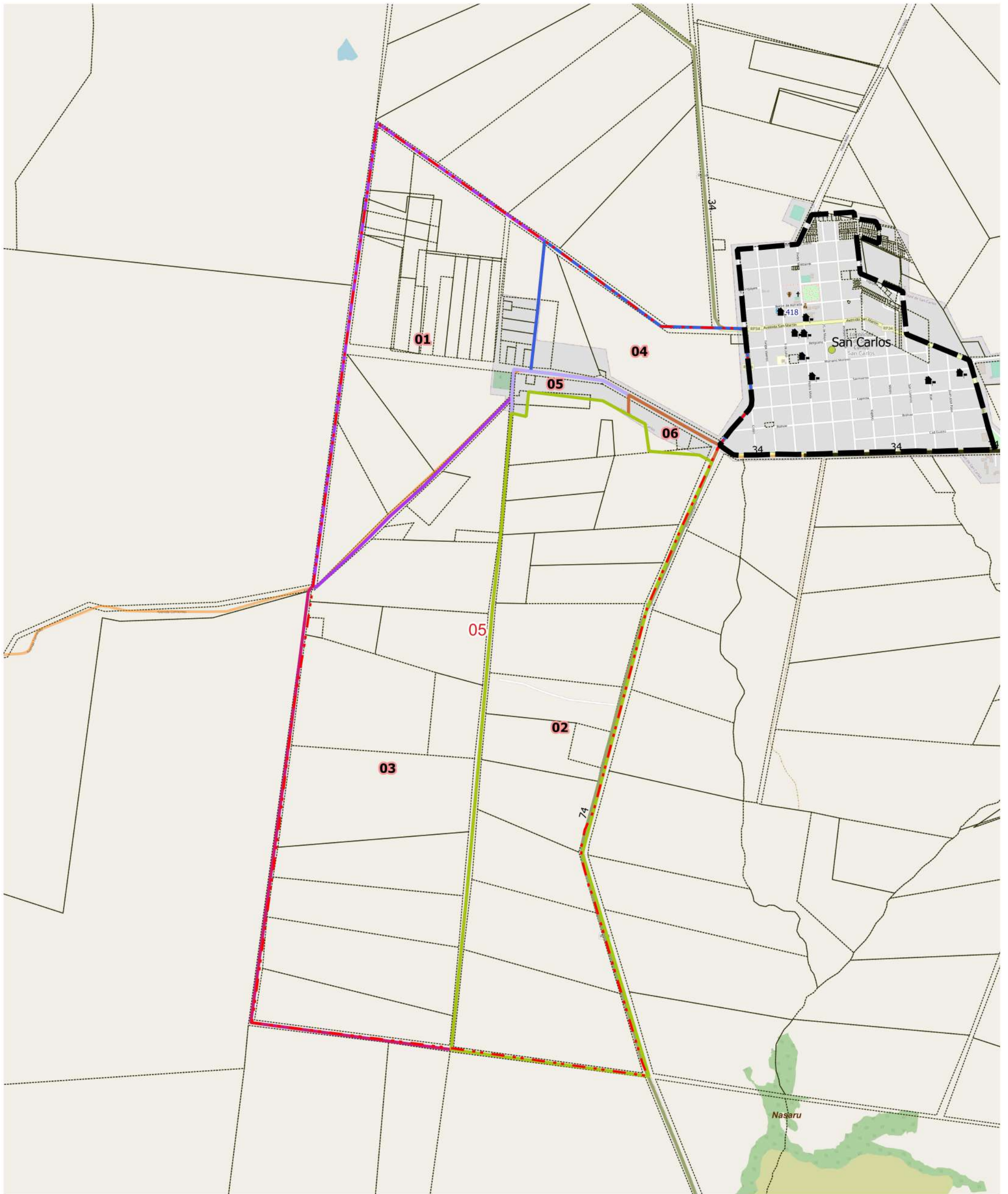
- 01
- 02
- 03
- 04
- 05
- 06



LEYENDA	Límite de Fracción	Envolverte de Localidades (NO CENSAR Dentro)	Casales: Nombres	Escuelas: N°	Red Vial	Red Vial	Límite de Municipio	Imagen Fondo: OSM Standard / Google Satélite
Límite de Radio	Localidades: Nombre	Viviendas Colectivas	Pavimento	Ripio	Suelo Selecc.	Tierra	Parcelas Catastrales	

DESCRIPCIÓN

segmentos 01



LEYENDA		Red Vial		Red Vial		Límite de Municipio		Imagen Fondo: OSM Standard / Google Satélite
Límite de Fracción	Envolverte de Localidades (NO CENSAR Dentro)	Pavimento	Suelo Selecc.	Límite de Municipio	Tierra	Límite de Municipio	Parcelas Catastrales	
Límite de Radio	Localidades: Nombre	Rípio						
Casas: Nombres	Viviendas Colectivas	Escuelas: N°						

DESCRIPCIÓN

segmentos	01	02	03	04	05	06



UBICACIÓN GEOGRÁFICA

Provincia: (18) CORRIENTES

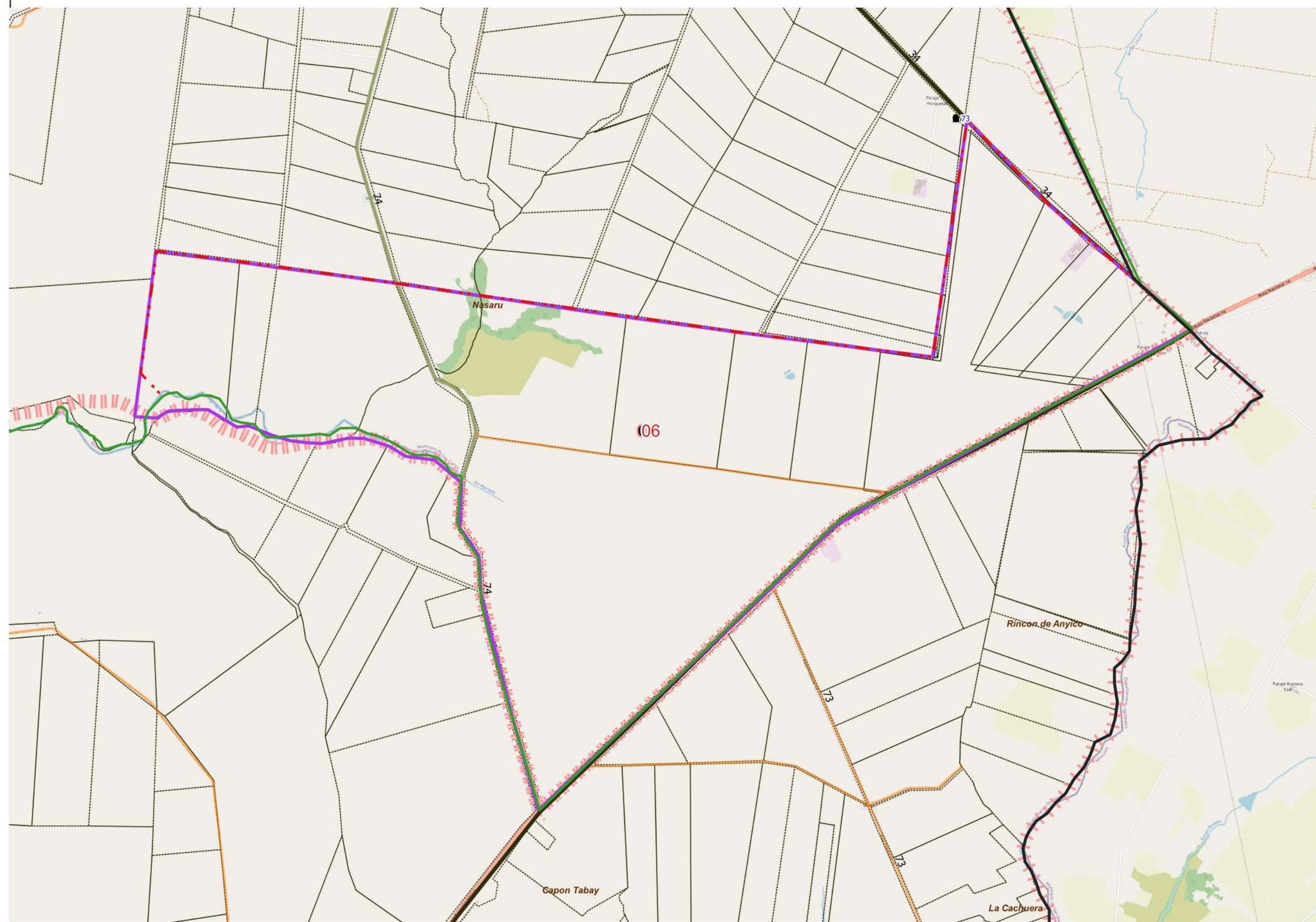
Depto: (084) ITUZAINGÓ

Fracción: 10

Radio: 06

LEYENDA

-  Límite de Departamento
-  Envolverte de Localidades (NO CENSAR Dentro)
-  Límite de Municipios
-  Parcelas Catastrales
- Parajes: Nombre
-  Localidades: Nombres
-  Escuelas: N°
-  Viviendas Colectivas (RELEVAR)
- Red Vial
-  Pavimento
-  Ripio
-  Suelo Seleccionado
-  Tierra
- Imagen de Fondo:
OSM Standard / Google Satélite

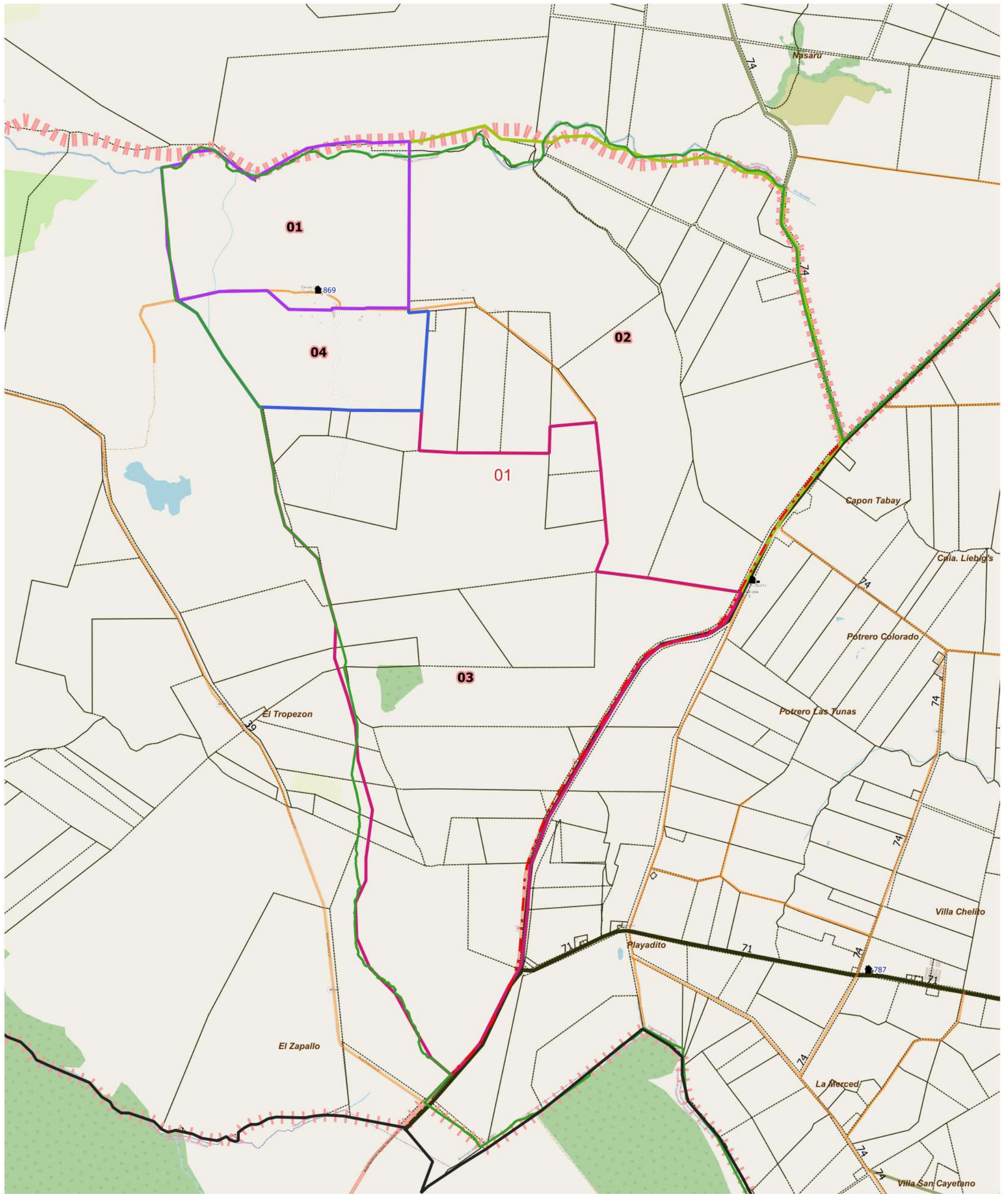


DESCRIPCIÓN

segmentos  01

Escala 1:35300
POSGAR94 / Faja 6 - EPSG:22186

Fuente: DPE - INDEC
Elaborado por: DPE - INDEC
Coordinación del Sistema
Geoestadístico
Fecha de Elaboración: 2022



LEYENDA	Límite de Fracción	Envolverte de Localidades (NO CENSAR Dentro)	Escuelas: N°	Pavimento	Suelo Seleccionado	Límite de Municipio	Imagen Fondo: OSM Standard / Google Satélite
	Límite de Radio	Localidades: Nombre	Viviendas Colectivas	Ripio	Tierra	Parcelas Catastrales	
		Esajes: Nombres					

DESCRIPCIÓN

segmentos	01	02	03	04
-----------	----	----	----	----



UBICACIÓN GEOGRÁFICA

Provincia: (18) CORRIENTES

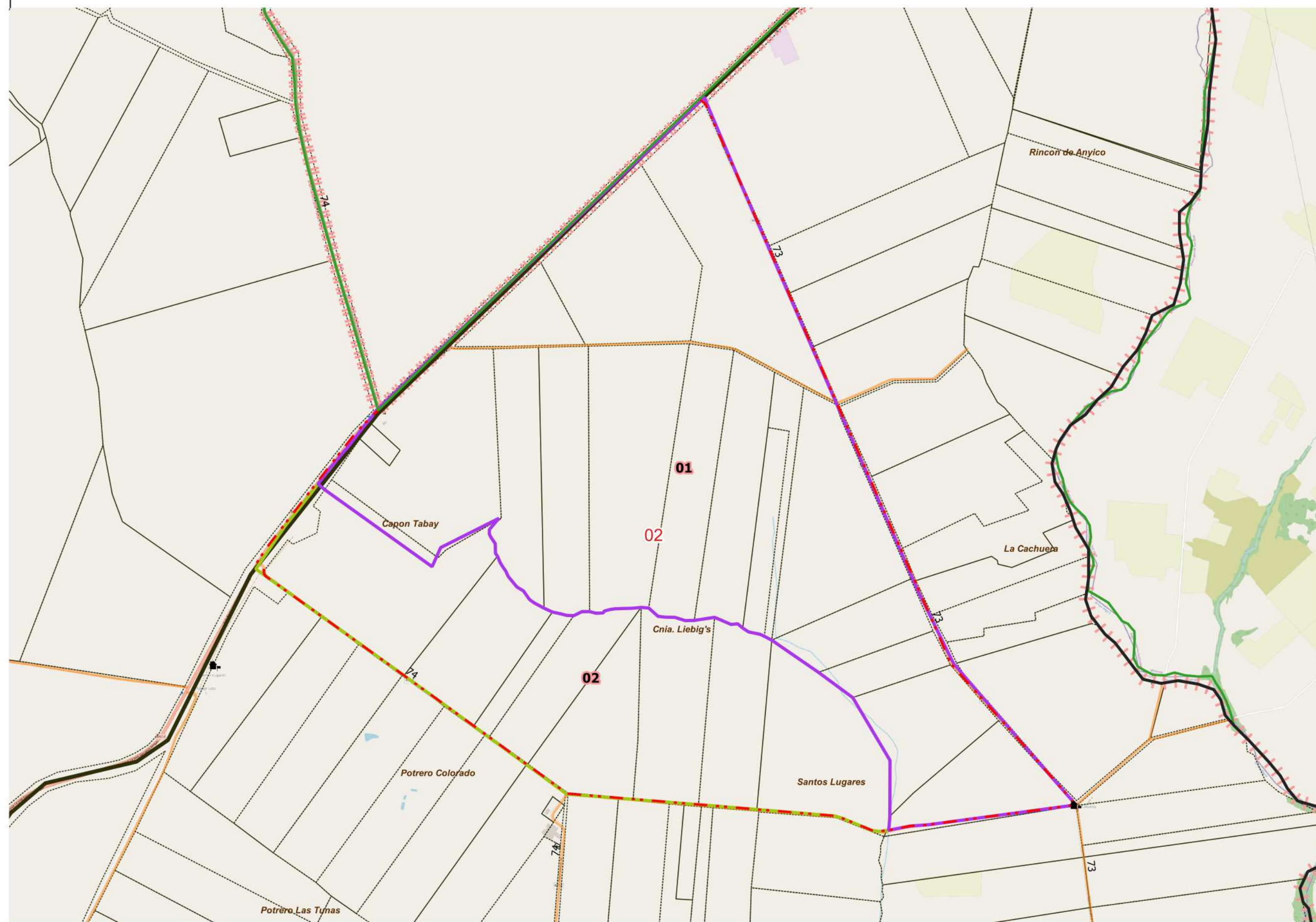
Depto: (084) ITUZAINGÓ

Fracción: 11

Radio: 02

LEYENDA

- Límite de Departamento
- Envolverte de Localidades (NO CENSAR Dentro)
- Límite de Municipios
- Parcelas Catastrales
- Parajes: Nombre
- Localidades: Nombres
- Escuelas: N°
- Viviendas Colectivas (RELEVAR)
- Red Vial
- Pavimento
- Ripio
- Suelo Seleccionado
- Tierra
- Imagen de Fondo:
OSM Standard / Google Satélite



DESCRIPCIÓN

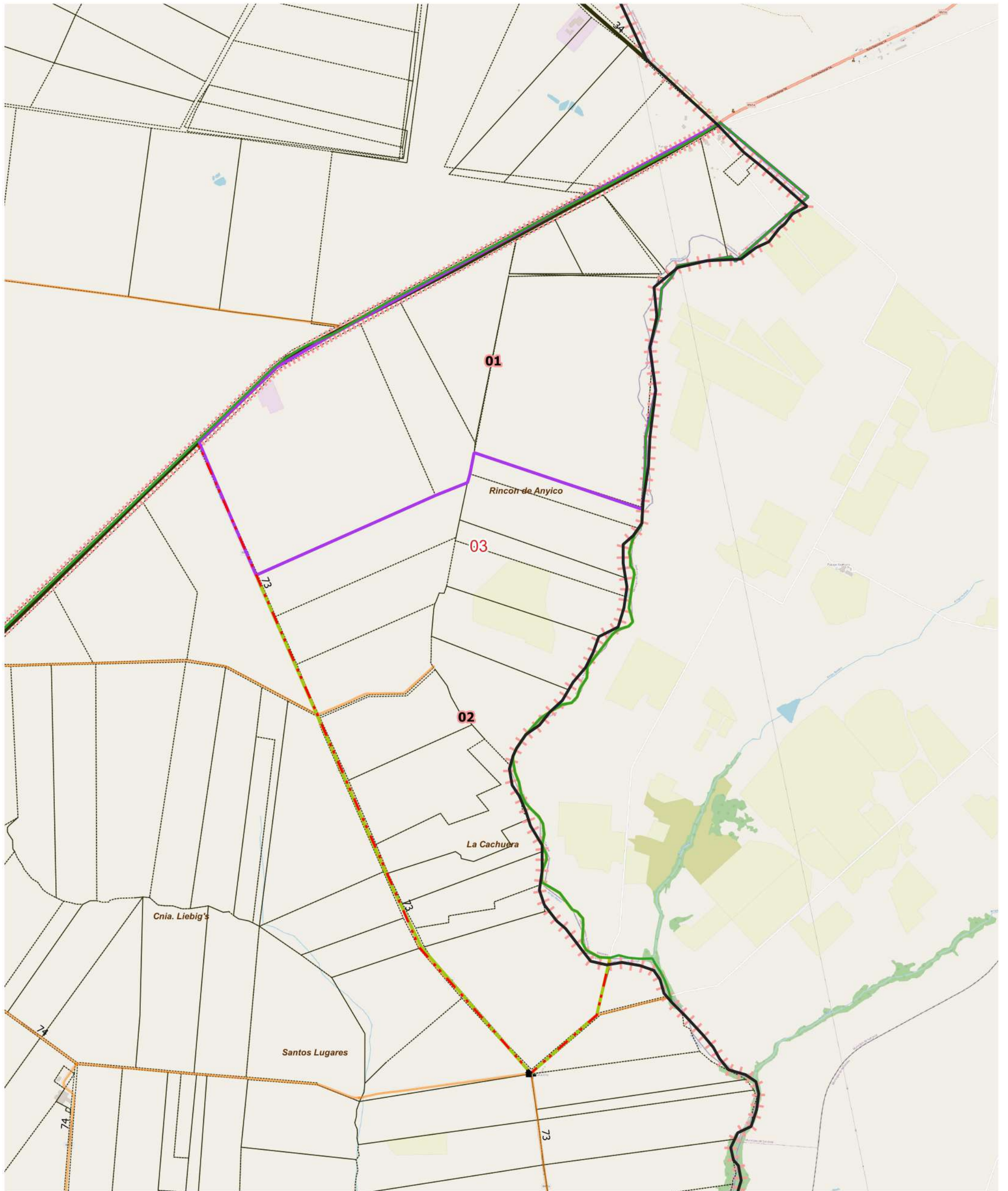
segmentos

01

02

Escala 1:25400
POSGAR94 / Faja 6 - EPSG:22186

Fuente: DPE - INDEC
Elaborado por: DPE - INDEC
Coordinación del Sistema
Geoestadístico
Fecha de Elaboración: 2022



LEYENDA		Red Vial		Red Vial		Límite de Municipio		Imagen Fondo: OSM Standard / Google Satélite
	Límite de Fracción		Pavimento		Suelo Selecc.		Límite de Municipio	
	Límite de Radio		Ripio		Tierra		Parcelas Catastrales	
	Envolvente de Localidades (NO CENSAR Dentro)		Escuelas: N°					
	Localidades: Nombre		Viviendas Colectivas					

DESCRIPCIÓN

segmentos

01

02



UBICACIÓN GEOGRÁFICA

Provincia: (18) CORRIENTES

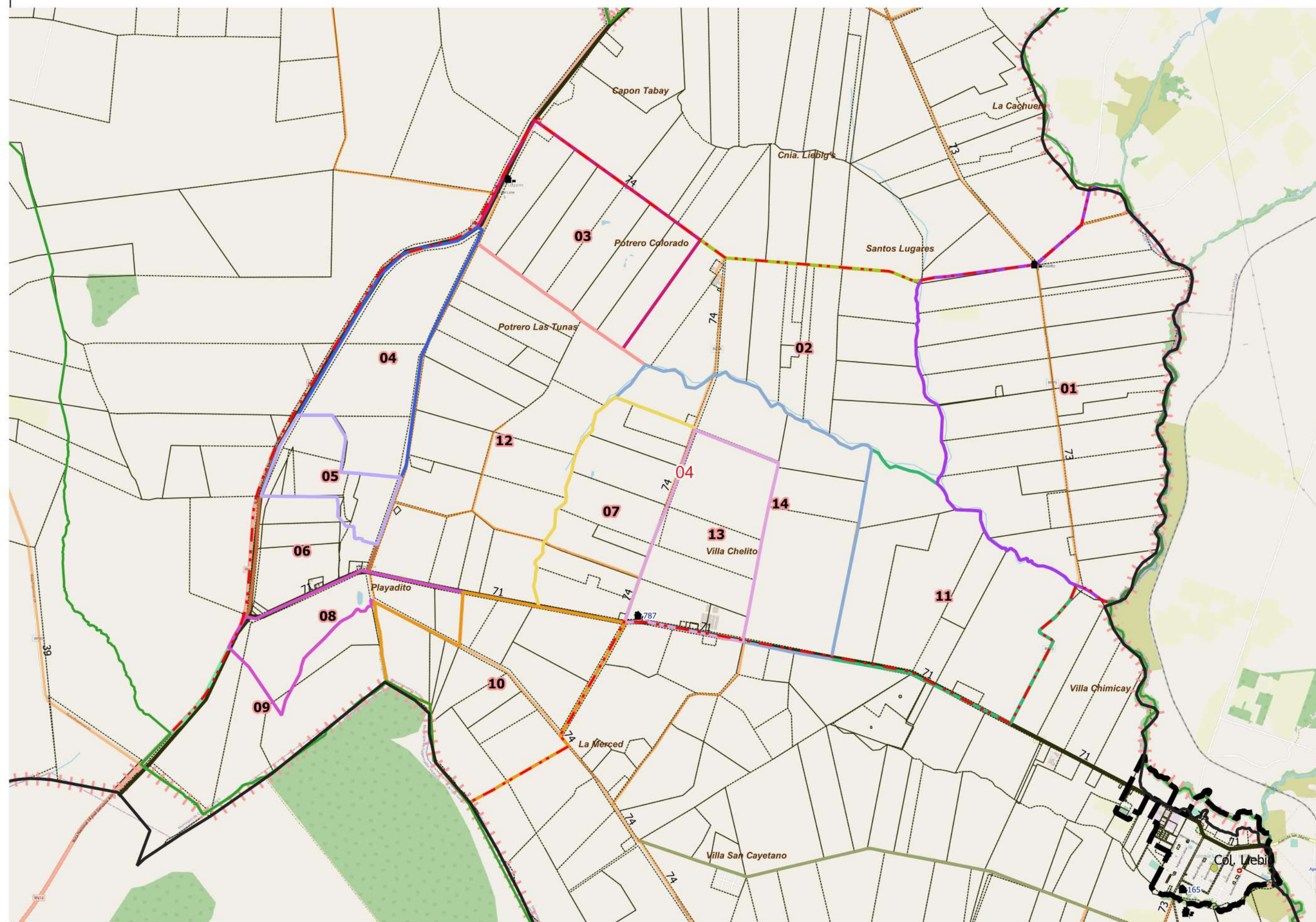
Depto: (084) ITUZAINGÓ

Fracción: 11

Radio: 04

LEYENDA

- Límite de Departamento
- Envolverte de Localidades (NO CENSAR Dentro)
- Límite de Municipios
- Parcelas Catastrales
- Parajes: Nombre
- Localidades: Nombres
- Escuelas: N°
- Viviendas Colectivas (RELEVAR)
- Red Vial
- Pavimento
- Ripio
- Suelo Seleccionado
- Tierra
- Imagen de Fondo:
OSM Standard / Google Satélite



DESCRIPCIÓN

segmentos

- | | | | | | |
|----|----|----|----|----|----|
| 01 | 03 | 05 | 07 | 09 | 12 |
| 02 | 04 | 06 | 08 | 10 | 13 |
| | | | | 11 | 14 |

Escala 1:41500
POSGAR94 / Faja 6 - EPSG:22186

Fuente: DPE - INDEC
Elaborado por: DPE - INDEC
Coordinación del Sistema
Geoestadístico
Fecha de Elaboración: 2022



UBICACIÓN GEOGRÁFICA

Provincia: (18) CORRIENTES

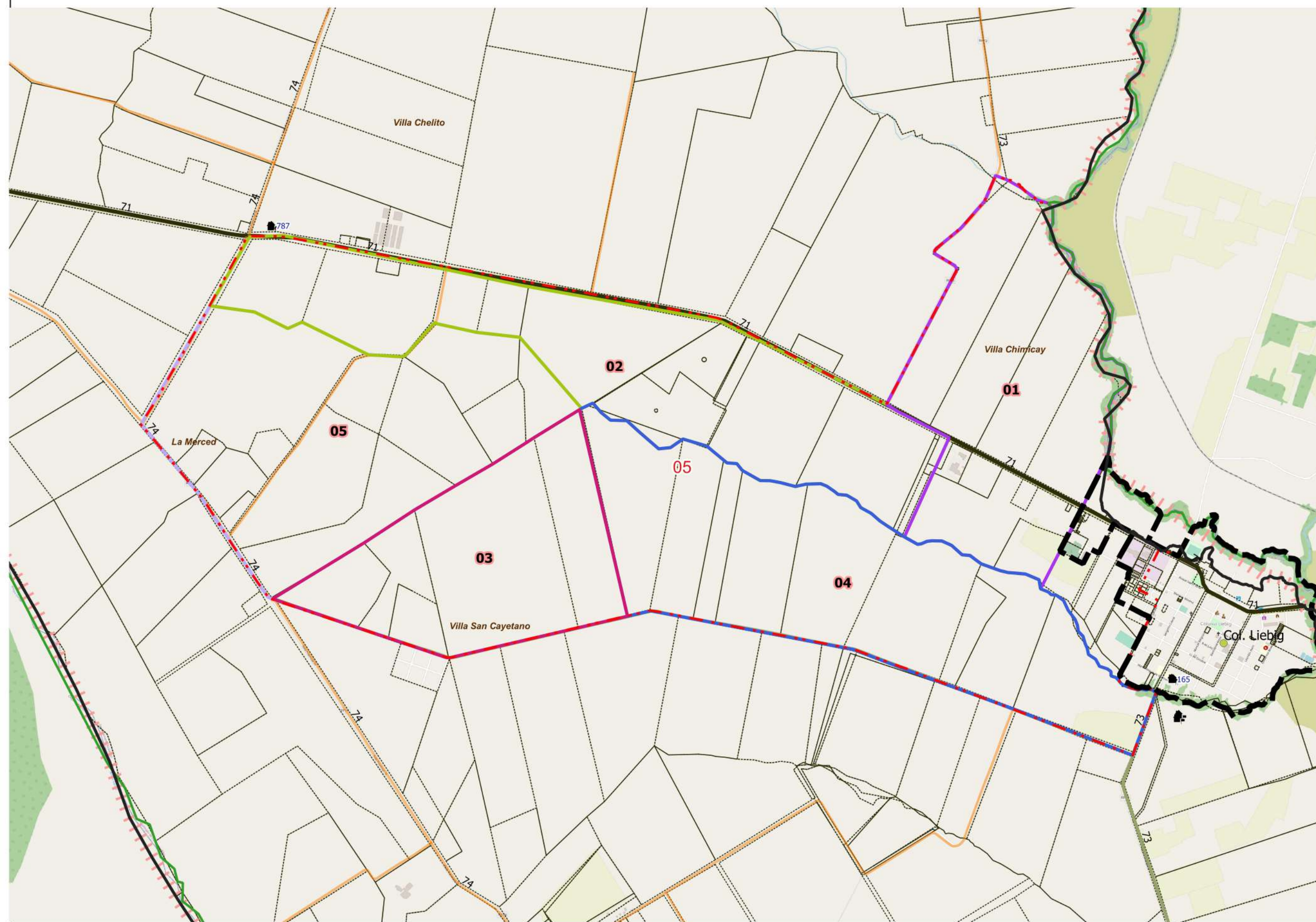
Depto: (084) ITUZAINGÓ

Fracción: 11

Radio: 05

LEYENDA

- Límite de Departamento
 - Envolverte de Localidades (NO CENSAR Dentro)
 - Límite de Municipios
 - Parcelas Catastrales
 - Parajes: Nombre
 - Localidades: Nombres
 - Escuelas: N°
 - Viviendas Colectivas (RELEVAR)
 - Red Vial
 - Pavimento
 - Ripio
 - Suelo Seleccionado
 - Tierra
- Imagen de Fondo:
OSM Standard / Google Satélite



DESCRIPCIÓN

segmentos

- 01
- 02
- 03
- 04
- 05

Escala 1:25100
POSGAR94 / Faja 6 - EPSG:22186

Fuente: DPE - INDEC
Elaborado por: DPE - INDEC
Coordinación del Sistema
Geoestadístico
Fecha de Elaboración: 2022



UBICACIÓN GEOGRÁFICA

Provincia: (18) CORRIENTES

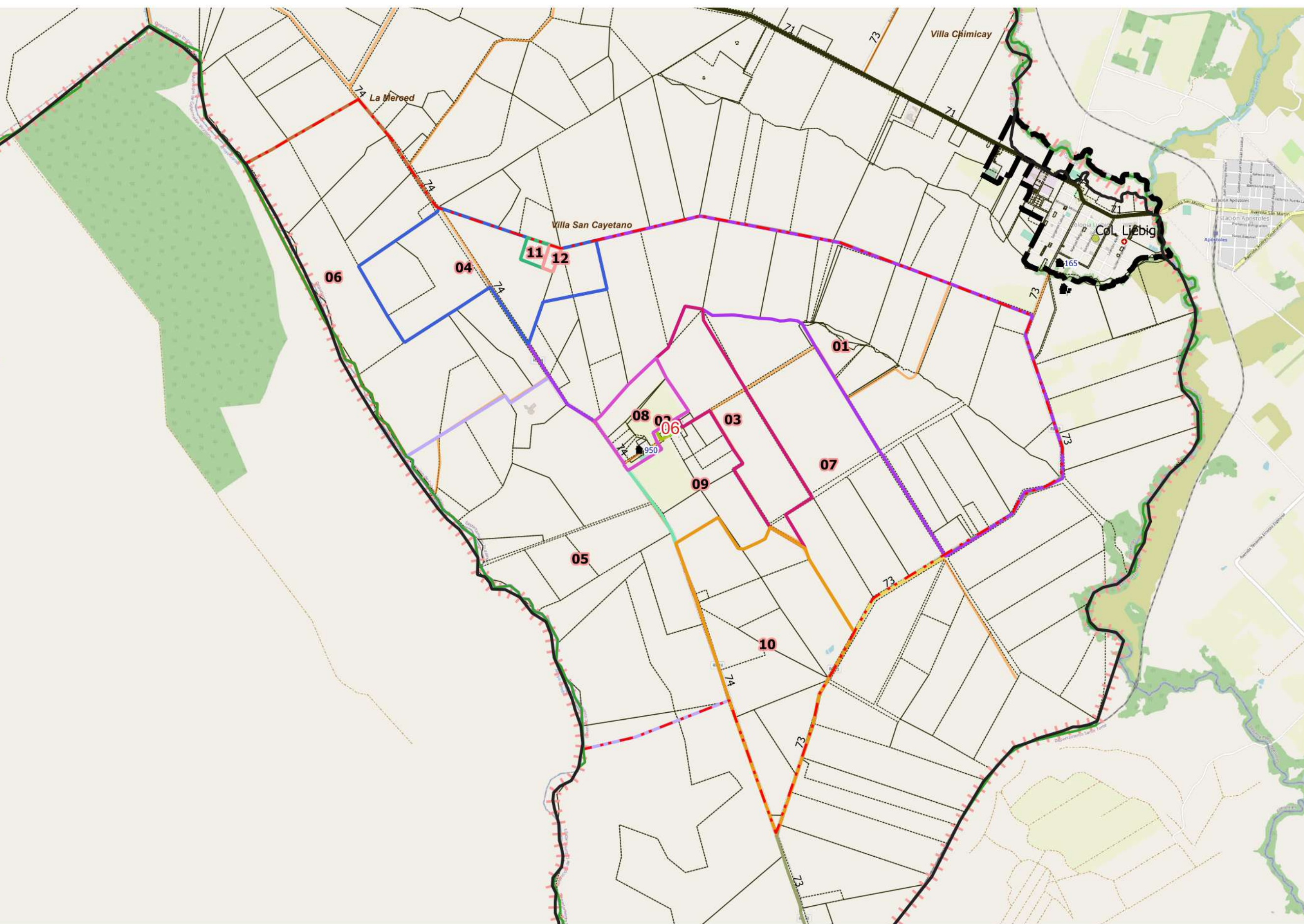
Depto: (084) ITUZAINGÓ

Fracción: 11

Radio: 06

LEYENDA

- Límite de Departamento
- Envoltorio de Localidades (NO CENSAR Dentro)
- Límite de Municipios
- Parcelas Catastrales
- Parajes: Nombre
- Localidades: Nombres
- Escuelas: N°
- Viviendas Colectivas (RELEVAR)
- Red Vial
- Pavimento
- Ripio
- Suelo Seleccionado
- Tierra
- Imagen de Fondo:
OSM Standard / Google Satélite



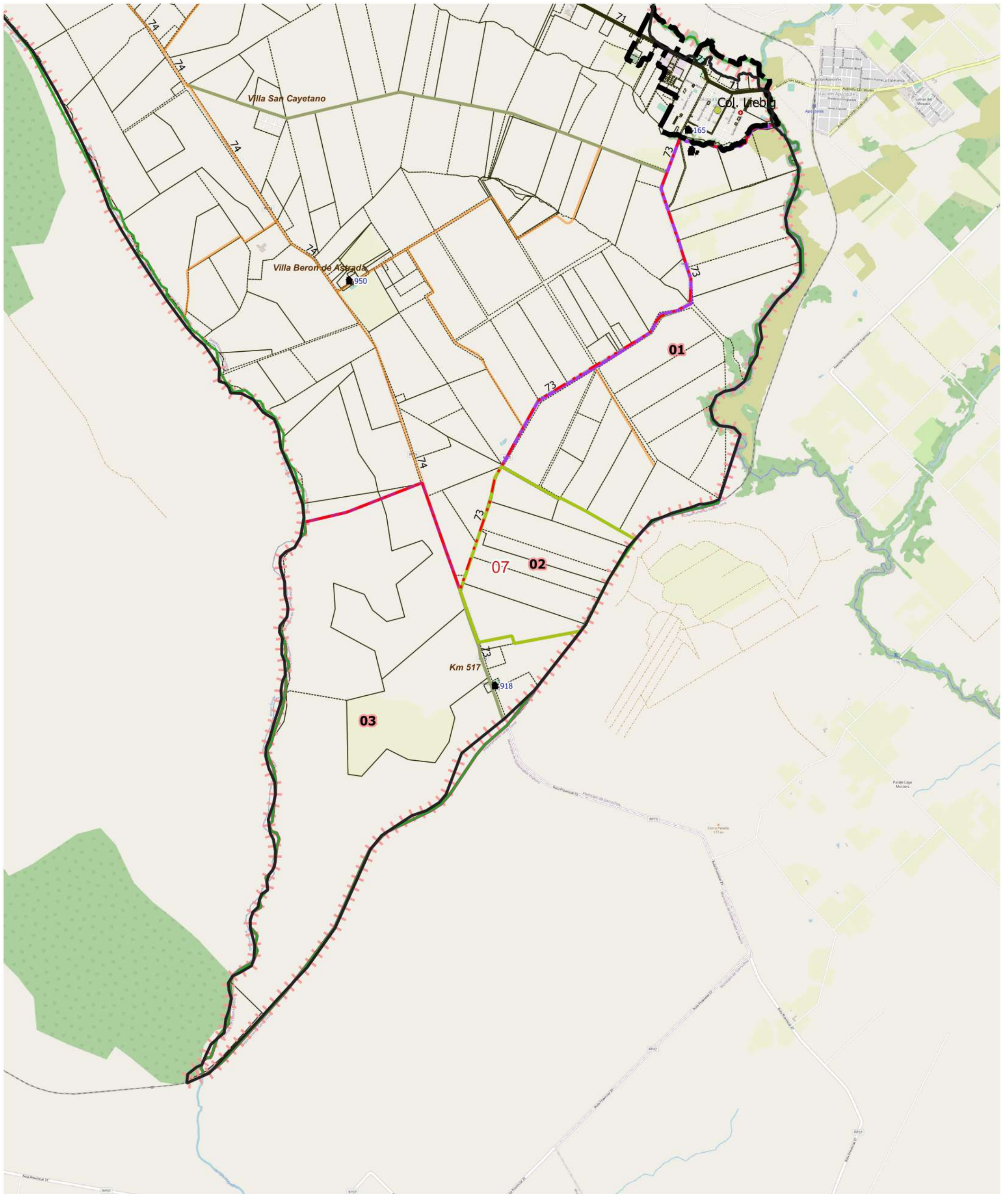
DESCRIPCIÓN

segmentos

- | | | | | | |
|----|----|----|----|----|----|
| 01 | 03 | 05 | 07 | 09 | 11 |
| 02 | 04 | 06 | 08 | 10 | 12 |

Escala 1:36400
POSGAR94 / Faja 6 - EPSG:22186

Fuente: DPE - INDEC
Elaborado por: DPE - INDEC
Coordinación del Sistema
Geoestadístico
Fecha de Elaboración: 2022



LEYENDA	Límite de Fracción	Envolverte de Localidades (NO CENSAR Dentro)	Escuelas: N°	Red Vial Pavimento	Red Vial Suelo Seleccionado	Límite de Municipio	Imagen Fondo: OSM Standard / Google Satélite
Límite de Radio	Localidades: Nombre	Viviendas Colectivas	Red Vial Ripio	Red Vial Tierra	Parcelas Catastrales		
Esajes: Nombres	Localidades: Nombre	Viviendas Colectivas					

DESCRIPCIÓN

segmentos 01 02 03